

ГРАНИЦЫ АРМЕНИИ ЗА 2600-ЛЕТНЮЮ ИСТОРИЮ

*Географические, картографические и исторические изменения
приграничной ситуации*

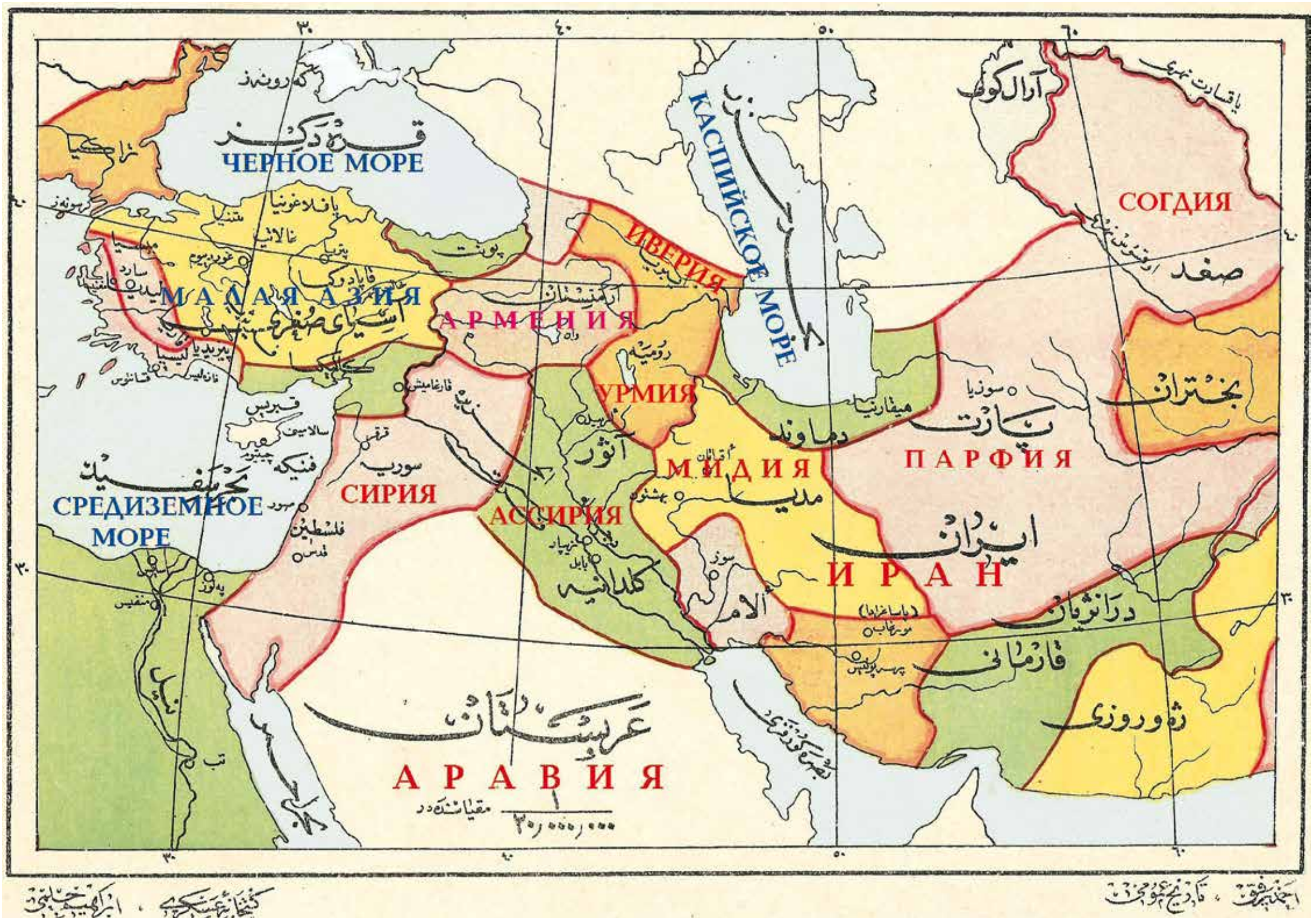
РУБЕН ГАЛИЧЯН

Книги РУБЕНА ГАЛИЧЯНА на русском языке

- Армения в мировой картографии, Лондон, 2005 год
- Мифологизация истории, Лондон, 2010 год
- Азербайджанские историко-географические фальсификации, Москва, 2013 год
- Армения в мировой картографии/на трех языках/ Ереван, 2015 год

На обложке рисунок ковра /безворсового ковра/
ученицы школы искусств имени Левона Галичяна
села Мясникян Армавирской области 14 летней Тоси
Арутюнян

Все книги и статьи автора можно найти по адресу:
www.roubengalichian.com



Карта взята из учебника „Всеобщая история,, Османской империи начала 20го века, которая представляет Переднюю Азию в Древние времена. Типография „Асгари,, картограф Ибраим Хильмы.

ГРАНИЦЫ АРМЕНИИ ЗА 2600-ЛЕТНЮЮ ИСТОРИЮ

Географические, картографические и
исторические изменения приграничной
ситуации

Р. Галичян



ЗАНГАК
ИЗДАТЕЛЬСТВО

Зангак 2023



Перевод этой книги с оригинала на русский язык и издание стало возможным благодаря финансовой поддержке Армянского Всеобщего Благотворительного Союза (АВБС).

УДК 94(479.25):91
ББК 63.3(5Арм)+26
Г 159

Галичян Рубен
Г 159 Границы Армении за 2600-летнюю историю: географические, картографические и исторические изменения приграничной ситуации / Р. Галичян. — Ер.: Зангак, 2023. — 60 с.

Буклет рассчитан на широкую публику, интересующуюся границами Армении, и особенно на учащихся старших классов и высших учебных заведений. На простом и доступном языке объясняются периодические изменения границ Армении и основные причины этих изменений. В книжке представлена, в частности, небольшая коллекция важных карт, созданных не армянами, часть которых можно найти в предыдущих работах автора. Обращаясь к картам созданным в двадцатом и двадцать первом веках, они показывают границы независимых республик Армении, которые часто незаконно менялись в ущерб Армении.

Авторские права на материалы и карты принадлежат Рубену Галичяну. Книга или любая ее часть не могут быть воспроизведены, сохранены или введены в поисковую систему или переданы в любой форме и любыми средствами, электронными, механическими, фотокопированием, записью или иным образом., без письменного разрешения автора.

УДК 94(479.25):91
ББК 63.3(5Арм)+26

ISBN 978-9939-68-993-7

© Рубен Галичян, 2023
© «Зангак», 2023

Список

Предисловие.....	4
Примечания автора.....	5
Введение.....	6
ГЛАВА ПЕРВАЯ Изображения карт разных периодов.....	11
ГЛАВА ВТОРАЯ Армения в картах иностранцев за 2600 лет.....	15
ГЛАВА ТРЕТЬЯ Границы Республик Армении.....	37
Список карт.....	55
Глоссарий часто используемых имен.....	57

Предисловие

Дорогой читатель, для историка беспристрастен только белый лист бумаги, на котором он излагает свои мысли и суждения об истории. Однако есть один документ – карта, которая молча уводит нас в глубь веков, Средневековью и доводит до взаимоисключающей современности.

Карты, представленные Рубеном Галичяном в этой книге, не были нарисованы и проиллюстрированы самим автором.

но были кропотливо собраны из разных библиотек, музеев и частных коллекций мира, чтобы предоставить их интересующимся историей своей Родины. Карта говорит сама за себя, если враг твоей страны сам чертит имя Армения на карте. Это означает что он непроизвольно признает существование этой страны, что сегодня опровергают наши враги.

Знание самой карты является краеугольным камнем чувств к Родине. Родина не является абстрактным понятием, а имеет географическое положение, границы и топонимы, которые часто становятся предметом конфликтов с соседями. Чтобы распознать причину конфликтов и правильно судить о них, нужно хорошо знать историю, географию и картографию региона.

Помните, карта — это неутомимый боец, который будет поддерживать вас на протяжении всей вашей сознательной и активной жизни.

Ашот Малконян, академик
директор Института истории
Национальной академии наук Армении
Ереван, 2023 г.

Примечания автора

Этот буклет не содержит научных новшеств, так как в нем представлены общедоступные историко-географические сведения и в основном карты, которые для интересующихся этими вопросами разъяснили бы возможные ответы на некоторые вопросы, касающиеся статуса Армении и ее границ..

Занимаясь картографическими вопросами, особенно картами нашего региона более сорока лет, я собрал много карт и картографической информации из разных источников и стран, некоторые из которых вошли в мои предыдущие восемь работ. Среди них есть такие, которые посвящены историческим, географическим и культурным проблемам между Азербайджаном, Турцией и Арменией и связанными с ними противоречиями. Они также раскрывают искажения и другие фальсификации нашей истории, активно осуществляемые нашими соседями. Мы также писали статьи и давали интервью на различных новостных, радио- и телевизионных платформах, связанных с этими картографическими и историческими вопросами.

В буклет также включены карты и очерки из моего архива и моей вышеупомянутой литературы, которые когда-то подробно обсуждались в различных моих публикациях и работах, но здесь они представлены в более простом и доступном формате и без громоздких научных ссылок. Для более академического подхода читателю советуем найти их в других моих работах.

Буклет также содержит краткую историческую справку, а в главах, посвященных картам, каждая из упомянутых карт сопровождается краткими, но важными пояснениями относительно автора карты, даты и отображаемой на ней информации, включая проблемы, связанные с этими изображениями.

Целевой аудиторией этого тома являются старшеклассники и студенты, а также те, кто интересуется картами и границами Армении в целом. С помощью карт и их описаний предполагается передать читателю важную историческую и картографическую информацию, собранную за последние 40 лет исследований. Эта информация, хотя и находится в свободном доступе, не может быть легко доступна в сжатом и в целом информативном формате. Для получения таких фактов приходится изучать большое количество данных и материалов из различных источников из огромного объема доступной литературы. Кроме того, приходится анализировать множество научных и иных статей и архивов, что делает невозможным их тщательное изучение не только любителями, но даже и специалистами, занятыми в различных других областях.

Рубен Галичян
Ереван 2023

Введение

В этом буклете мы представим карты, включающие регионы Ближнего Востока и Южного Кавказа, то есть территорию, в которую входит Армения, будь то древнее царство или нынешняя республика. Но сначала давайте обсудим некоторые факты о картах в целом.

Карта — это документ, который может с одного взгляда передать зрителю и читателю разнообразную информацию, которая в письменном виде, вероятно, заняла бы десятки страниц. Тем не менее, исследователь карты может получить необходимую информацию непосредственно из нее, в зависимости от того, какого типа и жанра карта.

Современный мир невозможно представить без карт, которые в настоящее время являются, вероятно, самым популярным документом в печатном формате. Однако сегодня они конкурируют со своими цифровыми версиями. Это могут быть цифровые файлы, электронные статьи или книги, карты, отображаемые на компьютерах, планшетах или смартфонах в различных других формах.

Во второй главе этой книжки мы представляем в основном карты иностранцев, указывающие на то, как они воспринимали и изображали Армению а также их соседей на своих картах, а начиная с пятнадцатого века также границы и территории стран

Здесь становится важным акцент на пятнадцатом веке, так как до этого периода границы обычно вообще не наносились на карты. Основная причина заключалась в том, что границы подвергались непредсказуемым и постоянным изменениям – и более устойчивым элементом, привлекаемым для фиксации действительности и достоверной информации, было этническое население, проживающее в данном регионе. Таким образом, название коренного народа часто упоминалось на карте, а регион данного географического района становился синонимом названия его коренного народа. Например, регион, населенный армянами, назывался Арменией. То, что было населено персами, было названо Персией, то, что было населено греками, стало Грецией, а то, что было населено арабами, стало Аравией и так далее.

* * *

К востоку от Армении есть уникальная страна, родившаяся в 1918 году, которая пытается стать древней. Чтобы представить свою новоявленную страну как древнее государство, их историки и правители с начала 1950-х годов непрерывно искажают и фальсифицируют историю и географию. Фальсификации кажутся избранным методом доказательства их древнего происхождения. Поскольку большинство нашего населения не знает этих исторических подробностей, мы считаем своим долгом дать краткую историческую справку о далеком и недавнем прошлом этого соседа.

Страбон, которого считают отцом географии, в своей 17-томной книге под названием «География» посвящает 60 абзацев армянам, а также Великим и Малым Армениям. В той же книге он называет страну, расположенную к востоку от Армении и примыкающую к Каспийскому морю, Кавказской Албанией (что не имеет ничего общего с нынешней Албанией). По-армянски он называется Агванк, а персы и арабы называют его Арран. Согласно Страбону, здесь проживало 26 племен, каждое со своим языком. Это же можно сказать и о нынешней Азербайджанской Республике, где проживали лазы, лезги, тальши, удины, ингилои, цахуры, армяне, турки, курды, к которым впоследствии присоединились евреи, русские и другие. Сегодня никто из них, кроме русских, не имеет права преподавать и пользоваться родным языком и все вынуждены общаться

только на азербайджанском турецком языке. По происхождению все они считаются азербайджанскими турками, а после 1936-го года – азербайджанцами.

Большинство племен, живших в этом регионе, приняли христианство в четвертом веке. После вторжения исламских войск в начале седьмого века большинство этих племен приняли ислам, и в настоящее время лишь небольшое число удинов остается христианами. До десятого–двенадцатого веков этот регион назывался Кавказской Албанией (Агванк по-армянски). В средние века регионом правили исламские ханы и вожди, но с шестнадцатого по девятнадцатый века в Арцах–Карабахе утвердились армянские мелики (землевладельцы), которые жили и правили автономно. С восемнадцатого по двадцатый век этот регион был известен иностранцам как «Ширван».

С древнейших периодов до 1918 года название «Азербайджан» полностью отсутствует на территории, расположенной к северу от реки Аракс; где в 1918 г. была создана новая республика с преимущественно тюркоязычным и мусульманским населением. Их ультранационалистический лидер Амин Расулзаде, посоветовавшись с экстремистами Османской империи, решил назвать вновь созданную страну «Азербайджан», что было древним названием их южных соседей; северо-западная провинция Персии/Ирана. Иранские власти обжаловали это неправильное название, но европейские державы, занятые борьбой за раздел нефтяных запасов Ближнего Востока, не обратили внимания на эту жалобу и пропустили ее.

До нашей эры древним названием Азербайджанской провинции Ирана было «Малая Мидия», которая в честь своего патриота–правителя Атропата была названа «Атропатен». Армяне до сих пор сохранили это древнее название, и в настоящее время регион иранской азербайджанской провинции на армянском языке называется «Атрпатакан». Однако после вторжения арабов иранское название «Атропатен» постепенно эволюционировало и стало Атропаткан, Адорбайган, Адербиган, Азербиджан и Азербайджан.

В 1918 году, который является датой образования современной Азербайджанской Республики, до 1936 года местные жители называли себя турками или мусульманами, а русские официально называли их турками или татарами. Лишь в 1936 году по решению центрального руководства СССР жители страны были переименованы и стали азербайджанцами или азербайджанцами.

Сегодня, когда Азербайджанская Республика ведет переговоры и представляет себя европейским и западным странам, она называет своими предками албанцев–христиан, которые построили все монастыри и церкви в Азербайджане и даже в Армении. Это утверждение игнорирует тот факт, что эти церкви и монастыри были построены в основном в период с двенадцатого по восемнадцатый век, когда большинство местных жителей были обращены в ислам. В то время в регионе, находящемся под властью ислама, христианские меньшинства не имели права строить монастыри, церкви и другие духовные памятники без специальных указов. Вопрос в том, как малочисленное албанское христианское меньшинство могло построить такое множество религиозных зданий и памятников?

Даже если признать, что монастыри, церкви и другие памятники в Азербайджане албанские, то возникает вопрос; почему Азербайджан уничтожает это историческое наследие, которое должно представлять собой культуру, которую, как они утверждают, принадлежит их собственным предкам? Разрушение армянских памятников велось с советских времен и продолжается по сей день. В 2005 году азербайджанские вооруженные силы уничтожили 5000 армянских погребальных крест–камней («хачкары») Джульфы в Нахиджеване, которые, как они утверждали, принадлежали их собственным предкам, албанцам. В 2022 году церковь в оккупированном азербайджанцами армянском селе Мехакаван, а также другие церкви и хачкары в местах, находящихся под контролем азербайджанцев, были полностью разрушены. Почему правительство систематически уничтожает христианские памятники, которые, как утверждается, являются «частью их албанской культуры»? Причина их уничтожения в том, что они были построены армянами и поэтому их нельзя терпеть на «своей» земле, где они родились только в 1918 году?

Азербайджанцы, предки которых албанцы – это первая версия заявленного ими происхождения, принятая и объявленная правительством Алиева. Другая версия – это то, что они озвучивают, когда ведут переговоры и имеют дело с «братской» Турцией. На этот раз лозунг в отношении их предков звучит так: «Азербайджанцы и турки – на самом деле один и тот же народ, разделенный между двумя странами», даже утверждая, что Азербайджан был разделен на «южную» и «северную» части в девятнадцатом веке Персидской и Российской империями. Таким образом, они также хотят претендовать на иранскую провинцию Азербайджан. Этот же лозунг используют и турецкие власти, утверждающие, что турки и азербайджанцы имеют одних предков, а именно тюрков-огузов. Об этом официально заявили президенты Эрдоган и Алиев на исламском съезде, организованном в Шуши в 2022 году. Таким образом, когда они ведут переговоры и имеют дело с Турцией, об албанском происхождении азербайджанцев не упоминается.

Чтобы решить актуальный вопрос о происхождении раз и навсегда, в 1990-х годах Гейдар Алиев организовал в Баку встречу ученых и историков. Тема была «Кто мы и кто наши предки, албанцы или турки?» В конце этой продолжительной встречи никаких выводов сделано не было, и вопрос остался нерешенным. Косвенным следствием этого стало то, что сегодня в Азербайджане запрещено проведение генеалогических исследований ДНК.

* * *

Вернемся теперь к истории Армении. В древности название «Армения» упоминается в шестом веке до нашей эры в клинописной надписи персидского царя Дария Великого и на вавилонской глиняной табличке (см. карты 2.3 и 2.4), а затем в «Истории» Геродота (см. карту 2.5). После этого в истории имеется множество упоминаний о Великой Армении армянского царя Тиграна Великого, во времена правления которого Армения простиралась от Каспийского до Средиземного морей (см. Карту 2.6). Греческий картограф Птолемей написал и начертил карты Великой и Малой Армении. В своем картографическом сборнике «География» он отнес 164 из 8000 топонимов мира к Армении (см. Карту 2.7 и Карту 2.8). На его картах нет никаких упоминаний об Азербайджане.

После обращения в христианство в 301 году отношения Армении с соседями стали проблематичными. Персы хотели вернуть армян к их первоначальной религии, похожей на иранский зороастризм. Именно по этой причине в 449–451 годах после завоевания Армении они пытались заставить христианскую Армению отречься от новопринятой ими религии, однако, столкнувшись с безоговорочным сопротивлением, несмотря на победу в битве при Аварайре, персидский царь Азкерт II решил остановить насилие, и с тех пор Армения стала христианским соседом Ирана (см. 2.9 и 2.10.).

В шестом и седьмом веках Армения невольно стала полем битвы Византийской и Персидской империй (см. карты 2.14 и 2.15). За этим последовали набеги и резня арабов-мусульман, на этот раз с целью распространения своей новой религии. Следующими и самыми разрушительными завоевателями были тюркские племена, монголы и Тамерлан, которые, проходя через Армению, уничтожали все, что могли.

После XI века часть армян, бежавших с полей сражений, оставив свою многовековую родину, попыталась обрести покой на северо-западе, добравшись до Украины, Румынии, Польши и других мест. Они поселились в этих странах, основав местные армянские общины и колонии. Другая часть мигрировала на юг, поселившись в северо-восточной части Средиземного моря. Там они сначала основали местные княжества, а затем, начиная с двенадцатого века, основали Армянское Киликийское царство со столицей Сис и резиденцией католикоса, просуществовавшее до 1375 года (см. Карту 2.11 и Карту 2.12.)

Следует отметить, что эти киликийские правители и купцы имели тесные связи с Францией, Венецией, Генуей, Каталонией и даже голландскими торговыми центрами и купцами. Эти связи продолжались до семнадцатого-восемнадцатого веков, спустя много времени после упадка Киликийского царства.

В средние века название «Армения» постоянно изображалось на европейских и исламских картах, даже когда такого независимого государства не существовало. Причина названия заключалась в том, что в этих районах жили армяне, поэтому территория была названа «Армения» (см. карты 2.13–2.17). В средние века из-за частых смен границ, географические районы назывались именем местных жителей.

В течение шестнадцатого–девятнадцатого веков восточные и западные соседние империи Армении были мусульманскими, но принадлежали к разным религиозным течениям. Османы были суннитами, а иранцы – шиитами, а христианская Армения располагалась между этими двумя могущественными империями. Эти двое часто были враждебны друг другу и регулярно воевали, а полем их сражений снова стали населенные армянами территории, которые, последовательно захватываясь то одним, то другим, топтались и грабились (см. карты 2.18 и 2.19).

В начале девятнадцатого века Южный Кавказ был оккупирован Османской и Иранской империями, но и царская Россия заинтересовалась закавказскими территориями. Так, в 1813 и 1828 годах Россия путем войн завоевала Закавказье, разделив территорию на удобные в административном отношении области и губернии, территории и названия которых часто менялись по прихоти наместника, без должного учета их демографического и этнографического происхождения (см. карту 2.20 и 2.21.)

Во время всех этих смен границ и правителей неизменным оставался только один факт; к северу от реки Аракс не было страны под названием Азербайджан, а название Азербайджан принадлежало древней северо–западной провинции Ирана на южных берегах Аракса (см. карту 25), которая по–армянски называется своим древним названием Атрпатакан. Северо–западной провинция современного Ирана ранее называлась Малая Мидия, которая была переименована в Атропатен, а затем превратилась в Азербайджан. А в 1918 году новообразованная страна, расположенная на северном берегу реки Аракс, приняла название Иранской провинции и стала называться Азербайджанской Республикой.

* * *

Вторая глава брошюры посвящена территориям и границам, занятыми Республикой Армения в XX веке.

По окончании Первой мировой войны, в ходе которой Османская империя осуществила Геноцид армян, на Южном Кавказе образовались три независимые республики. Из них Армения и Грузия вернули себе свои древние названия, а третья, вновь созданная мусульманская страна, как уже упоминалось ранее, узурпировавшая и присвоившая себе имя соседней иранской провинции, также была названа Азербайджаном. За будущий мир и статус Османской империи и соседних территорий в парижском пригороде Севр в 1920 году был проведен съезд представителей стран–победительниц. Согласно ратифицированному договору, президент США Вудро Вильсон получил мандат на подготовку карты границ Армении и Турции. Карта была составлена и подписана, но по разным причинам это постановление не было реализовано. После обретения тремя кавказскими республиками независимости делимитация и демаркация между ними не проводились, результатом чего является нынешняя неясная, спорная и неприемлемая пограничная ситуация (см. Карту 3.1 и Карту 3.2).

Когда Армения была советизирована, ее границы включали 43 тысячи квадратных километров территории, но после советизации Азербайджану отошли Нахичевань, Нагорный Карабах и Восточный Сюник, а Турции – Карс, Сурмалу и район Араратов. Следует отметить, что территория, когда–то называвшаяся Нагорным Карабахом, включала в себя современный Арцах, а также Кашатагский и Карвачарский районы к западу от него, которые были совместно признаны одной территорией – Нагорным Карабахом (см. Карту 3.3 и Карту 3.4). уступив эти вышеупомянутые территории Турции и Азербайджану, территория Советской Республики Армения сократилась примерно до 31 000 кв. км. (см. Карту 3.5.)

В последующие годы с одобрения советских властей внутри Армении были созданы три азербайджанских анклава, основная и официальная цель которых неизвестна. В основном они расположены на стратегически важных дорогах, которые дали Азербайджану контроль над многими армянскими автомагистралями (см. Карты 3.6–3.10, Карту 3.12 и Карту 3.14).

В 1923 году новообразованная Азербайджанская республика объявила о создании между собой и Арменией провинции Красный Курдистан, где будут жить азербайджанские курды. Оправдание было в том, что для их овцеводства было необходимо иметь достаточно пастбищ. В основном для этого более 1500 кв. км. армянских полей и пастбищ были переданы Азербайджану, чтобы у курдов было достаточно пастбищ для своих овец. Однако, когда в 1932 г. создание провинции Красный Курдистан было аннулировано, территории, отнятые для этой цели у Армении, не были возвращены их законному владельцу–Армении, а были присвоены Азербайджаном (см. Карту 3.10 и Карту 3.11.)

В первой половине 1920–х годов граница Азербайджана в Тавуше проходила по реке, которая впоследствии была изменена, и Азербайджану были отданы два клиновидных армянских бесплодных участка земли, через которые должна была пройти магистраль Армении. Это могло иметь только одну цель: в нескольких местах, где армянская магистраль проходит через территорию Азербайджана (см. Карту 3.13), она находилась бы под контролем Азербайджана. То же самое можно было увидеть на автодороге Горис–Капан, которая несколько раз пересекает границу Азербайджана, общей протяженностью более двадцати километров (см. Карту 3.14). Часть этих земель была отобрана у Армении и передана Азербайджану в 1930–х годах, но Капанское шоссе было построено в 1953–1956 годах, и непонятно, почему руководство Советской Армении согласилось построить дорогу, значительная часть которой проходит по соседней территории, тем самым создавая трудности, с чем столкнулась сегодня.

В случае автомагистрали Горис–Капан подробные карты советского военного генерального штаба, изданные до 1970–х годов и позже, ясно показывают, что дорога пересекает армяно–азербайджанскую границу в нескольких местах (см. Карту 3.14), тогда как до недавнего времени на картах, опубликованных для широкой публики, показано, что дорога полностью проходит по территории Армении (см. Карту 3.15.) Этот случай свидетельствует о государственном обмане, причины которого следует искать в государственных и официальных решениях 1928 – 1940–х гг.

Приведенные выше пояснения в этой вводной главе кратки и отражают только общее содержание карт. В следующих главах даны более подробные пояснения для каждой карты, каждая на отдельной странице.

Это то, что мы унаследовали от Советского Союза и Советской Социалистической Республики Армения. Границы, которые нуждаются в новой делимитации и демаркации, будут установлены с привлечением международных экспертов–правоведов под наблюдением нейтральных наблюдателей. Цель делимитации и демаркации состоит в том, чтобы максимально исключить неправильные и вынужденные пограничные установки. Он также должен принимать во внимание любые нарушения прав человека. Это может быть возможно только в том случае, если мы посмотрим на карты, подготовленные раньше, чем те, которые были сделаны в соответствии с политикой Советского Союза по принципу «разделяй и властвуй». Имеются в виду карты, в качестве источника которых используются топографические карты периода 1921–1923 годов, которые, по собственному признанию президента Путина в октябре 2021 года, есть только у Москвы. Должно быть, это карты, подготовленные советским Генштабом в начале 1920–х годов. Копии вышеупомянутых карт Генштаба до настоящего времени властям Армении не передавались и даже не демонстрировались.

На одной из самых ранних карт Советской Армении, датированной 1926 годом и помещенной в первую Большую советскую энциклопедию, указано, что она была одобрена органами безопасности, поэтому она может быть наиболее близкой к этим оригинальным картам, которые у нас есть.

ГЛАВА ПЕРВАЯ

Изображения карт
разных периодов

В разные эпохи человеческой истории карты часто изображались по-разному, что иногда не соответствует нашему нынешнему восприятию карт. Вот почему здесь мы показываем несколько различных типов карт мира в качестве примеров того, как они могут выглядеть.

Эти четыре изображения предназначены для демонстрации образцов так называемых «Карт мира», на которых изображен весь мир, сделанных в разное время — и которые могут быть принципиально разными. Очевидно, что в средние века и в древности то, как картографы изображали свои карты, композиции и топонимы, не имело ничего общего с тем, что мы имеем сегодня. Ниже приведены некоторые примеры таких представлений о мире.



Карта 1.1 — это современная карта мира, с которой знакомы почти все.

На карте Север расположен вверх страницы.



Карта 1.2 – Географическая карта 16 века, на которой Аляска все еще показана незавершенной.

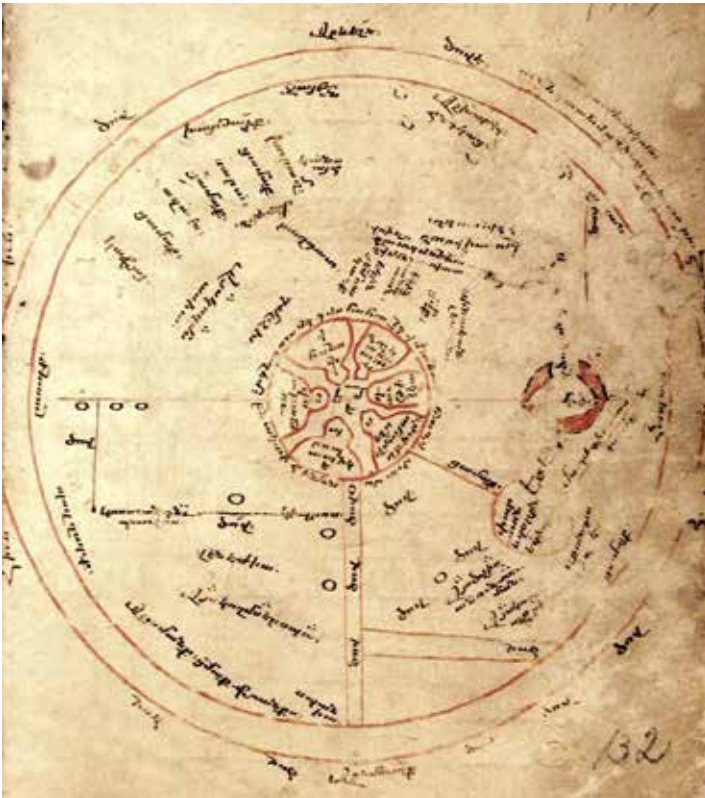
Австралии вообще не существует, а Антарктида занимает всю южную часть земного шара.

Карта окружена мифологическими и декоративными изображениями



Карта 1.3 – Карта подготовлена для представления христианских догматов 10 века

Карта представляет собой образец итальянского картографического стиля, где восток расположен вверху карты, а центром мира является Иерусалим.



Карта 1.4. Эта карта представляет собой средневековую карту Армении, на которой восток также расположен вверху карты.

И здесь, в центре мира, мы имеем Иерусалим с его шестью воротами, а справа от него, то есть на юге, Красное море окрашено в красный цвет.

ГЛАВА ВТОРАЯ

Армения в картах иностранцев
за 2600 лет



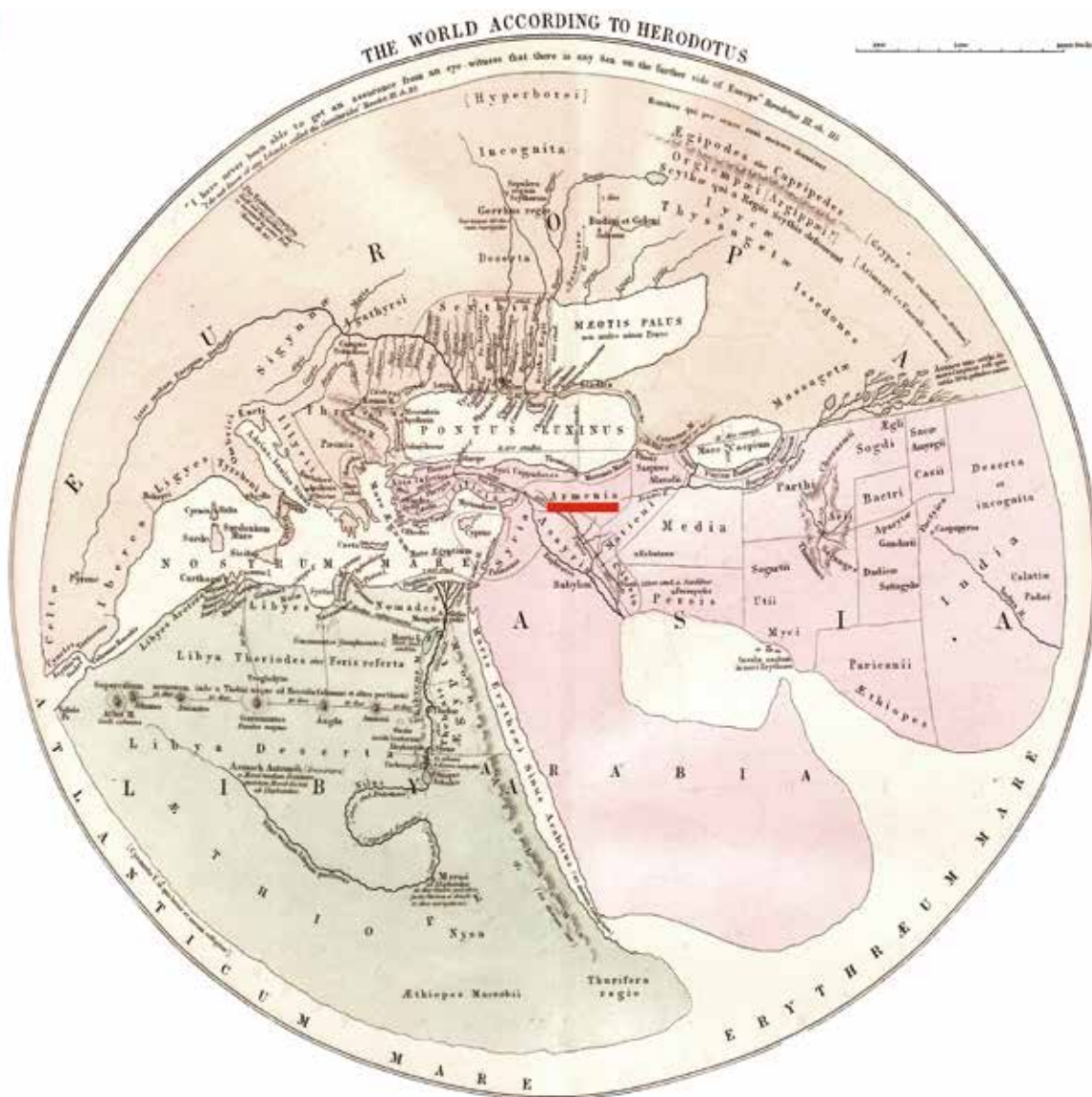
Карта 2.3. Это самая старая и самая важная карта мира, которая находится на небольшой вавилонской глиняной табличке.

Табличка размером 8х12,5 см хранится в Британском музее в Лондоне и почти современна надписи Дария Великого на предыдущей странице /6-ой век до нашей эры/.

Здесь сам мир показан в виде круглого диска, над которым на севере находятся горы, Армянское плоскогорье или нагорье, откуда берет свое начало река Евфрат, текущая на юг. Посередине находится Вавилон, центр мира, к востоку от него Ассирия, а к северу мы видим Урарту–Армению, а также несколько безымянных городов. Согласно немецкой расшифровке клинописи, в центре мира изображены три страны: Ассирия, Вавилон и Армения. Эта табличка является древнейшим упоминанием существования Армении.



Карта 2.4 – Транскрипция вавилонской глиняной таблички, хранящейся в Британском музее в Лондоне, в переводе немецкого специалиста.



Карта 2.5 - «Карта мира» Геродота

Дошедшие до нас письменные документы древнего греко-римского периода не указывают границ между странами. В то время области и территории назывались по именам народов, которые там живут. Эта практика продолжалась до появления печатных карт в 15 веке.

В своей «Истории» Геродот пишет об Армении в восьми разных местах. На основе его рассказов многие европейские картографы и специалисты составили карты, изображающие мир Геродота, очень похожие по своему расположению.

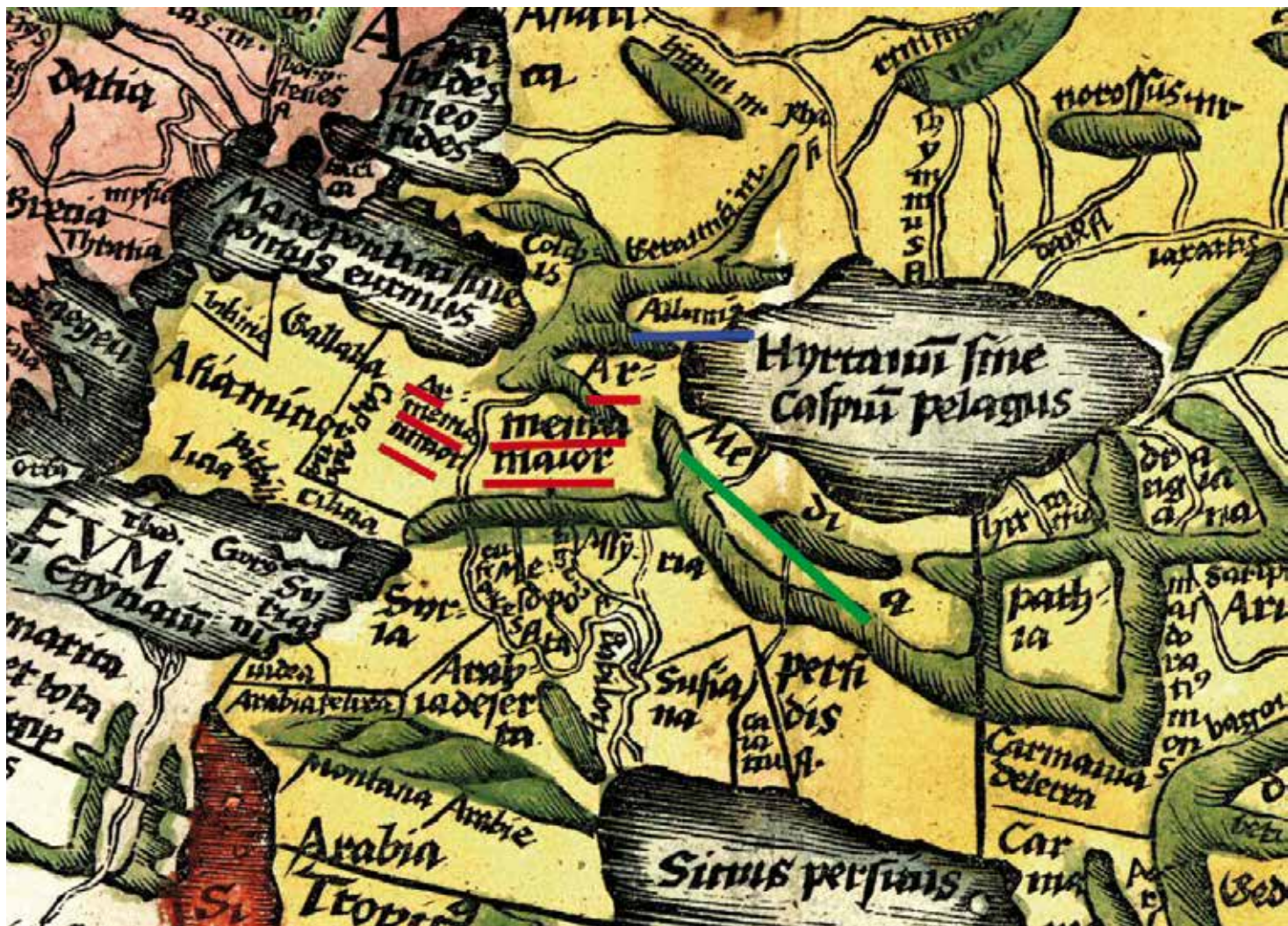
На этой карте, составленной в 1884 году Карлом Мюллером, Армения, подчеркнутая красным, расположена в центре мира, окруженная Черным и Каспийским морями, Мидией, Ассирией и Каппадокией.



Карта 2.6 – Армения Тиграна Великого по Атласу Смита, Лондон, 1875 г.

В первом веке до нашей эры в Армении был могущественный царь Тигран Второй или Тигран Великий (140–55 гг. до н. э.), который создал огромное Армянское царство, простиравшееся от Каспийского моря до восточных берегов Средиземного моря, Сирии и Палестины. На карте 2.6 царство Тиграна отмечено желтым цветом. Армения во времена Тиграна Великого властвовала над Мидией, Кадусией, Каппадокией, Сирией, Коммагеной, Адиабеной, Милетеной, Киликией и другими странами, которых сегодня нет. На карте нет ни одного региона с названием Азербайджан.

Мощную империю Тиграна не могла вытерпеть Римская империя, и римляне, собрав своих союзников, напали на Армению, вытеснив Тиграна на его собственные земли, Великую Армению, простиравшуюся от Евфрата до реки Куры.



Карта 2.7. Отрывок из карты Птолемея, перерисованной в 1513 г. в Страсбурге

Клавдий Птолемей Александрийский (ок. 98–168) был самым известным греческим географом. Он признан основоположником картографии. В своем важном труде «География» он предложил методы измерения расстояний и углов, а также чертёж местности и составление карт. Его принципы и методы использовались до шестнадцатого века. В книге есть список, содержащий около 8000 топонимов мира, где каждая страна указана со своим названием и региональной картой. Из этих топонимов 164 принадлежат Великой и Малой Армении.

Книга содержала 27 региональных карт, посвященных странам Азии, Африки и Европы, а также карту мира. Изображение выше является фрагментом его карты мира, показывающей регион к югу от Каспийского и Черного морей. Справа Армения Майор (Великая Армения), а слева – Малая Армения, обе подчеркнуты красным.

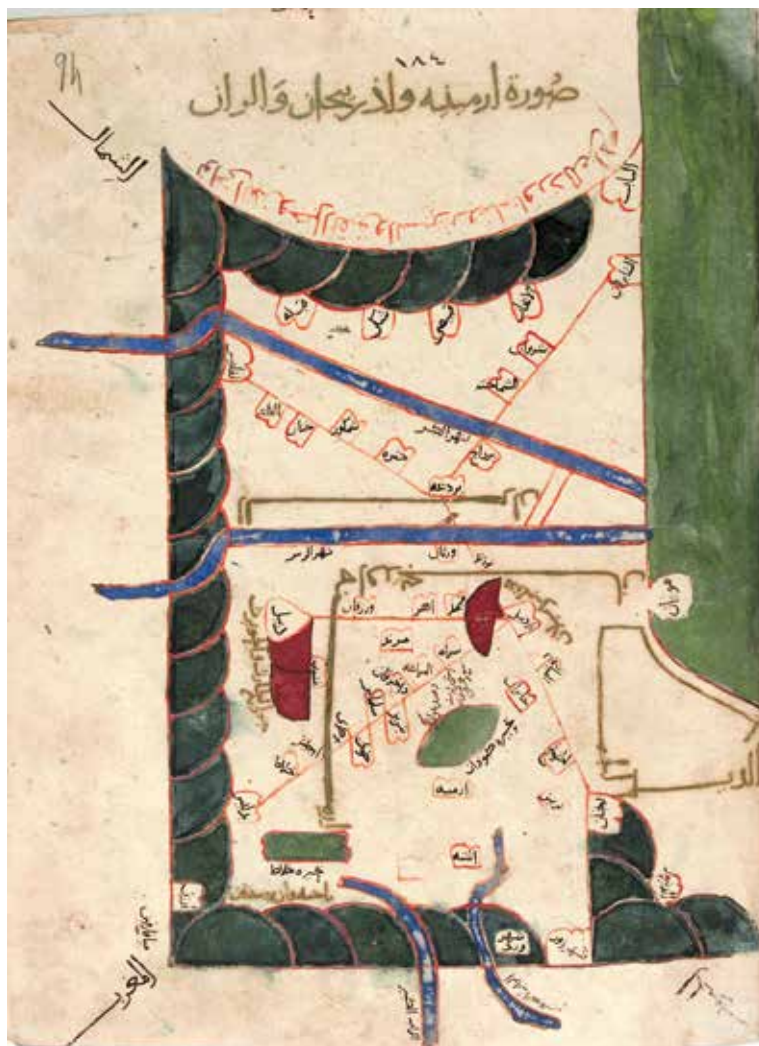
Мидия, в настоящее время иранская провинция Атрпатакан, подчеркнута зеленым цветом, а Кавказская Албания, где расположен современный Азербайджан, подчеркнута синим цветом.



Карта 2.8 – Карта Великой и Малой Армении, взятая из «Географии» Птолея, составленная в Риме в 1482 году.

Это одна из региональных карт Птолея, карта Великой и Малой Армении, где они обе окрашены в белый цвет. Армения Майор и Армения Минор окружены на востоке Каспийским морем и Мидией, на севере – Каппадокией, Колхидой–Абхазией, Иберией (Вирк по–армянски) и Албанией (Агванк по–армянски). К западу от Армении находятся Пафлагония и Галатея, а на юге – Киликия, Ассирия и Сирия.

Название Азербайджан полностью отсутствует.

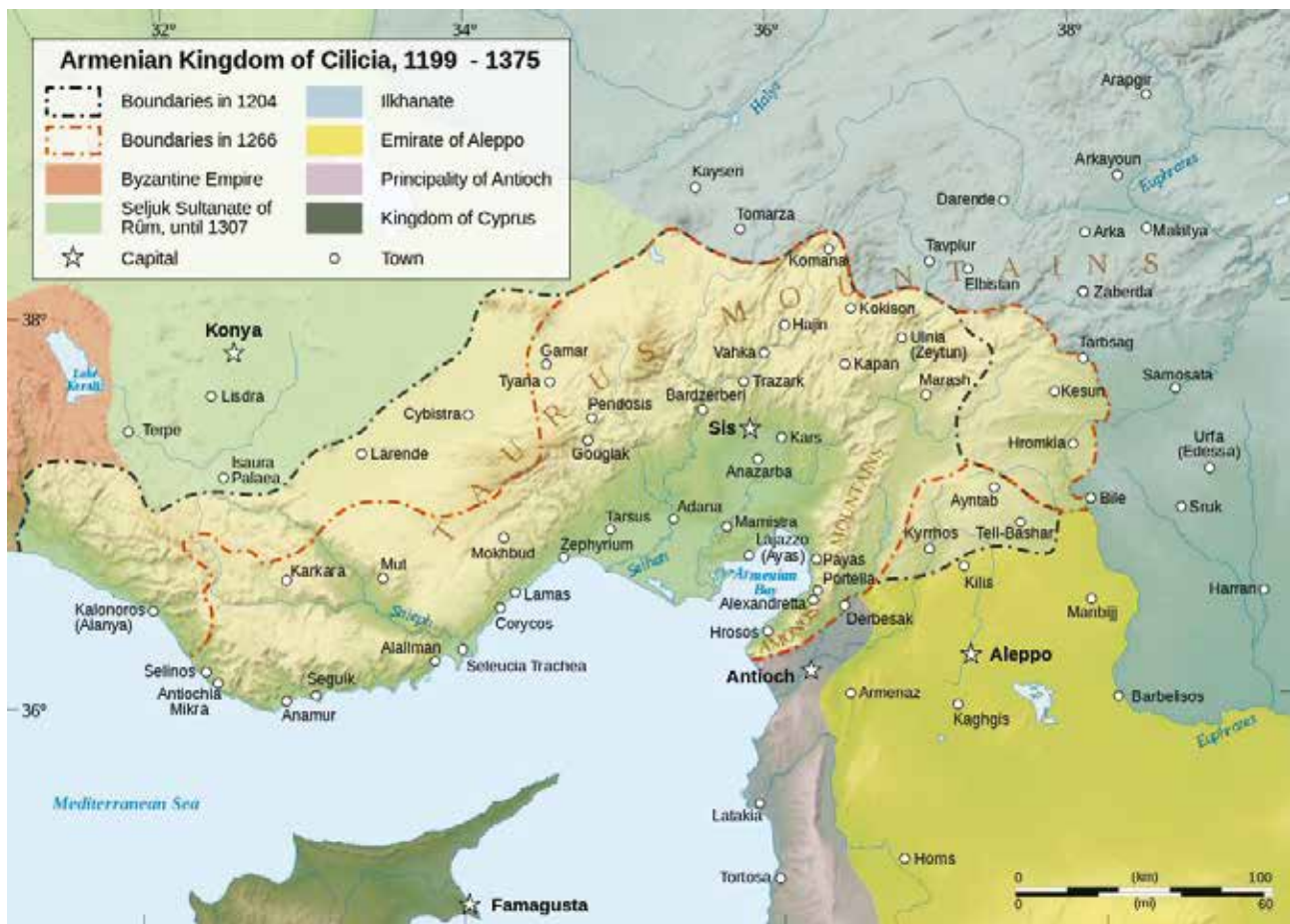


Карта 2.10. На этой исламской карте десятого века показан регион Южного Кавказа.

На этой исламской карте, как и на всех подобных картах школы Балха, показаны только мусульманские страны. На этих картах упоминается Армения как единственная христианская страна к югу от Кавказа, поскольку, согласно им, «армяне имеют тесное торговое и политическое присутствие в Иране, в том числе в Албании и иранском Азербайджане.

Зеленые полукруги на карте обозначают горные хребты, а синие линии — реки. Каспийское море окрашено в зеленый цвет. Две красные горы слева — это пики-близнецы горы Арарат, а другая — иранская гора Сабалан. Небольшие квадраты обозначают города, соединенные дорогой. Верхняя из голубых рек – Кура, а нижняя – Аракс. Аран-Албания расположена между реками Кура и Аракс, а Армения-Армения пересекает реку Аракс. Иранская провинция Азербайджан находится на южном берегу реки Аракс и написана заглавными буквами.

На всех исламских картах Арран (Кавказская Албания) и Азербайджан показаны как два совершенно отдельных региона, один на севере реки Аракс, а другой на юге. А нынешний Азербайджан ложно утверждает, что они одна страна. Во всей исламской картографии нет территории под названием Азербайджан, расположенной к северу от реки Аракс.



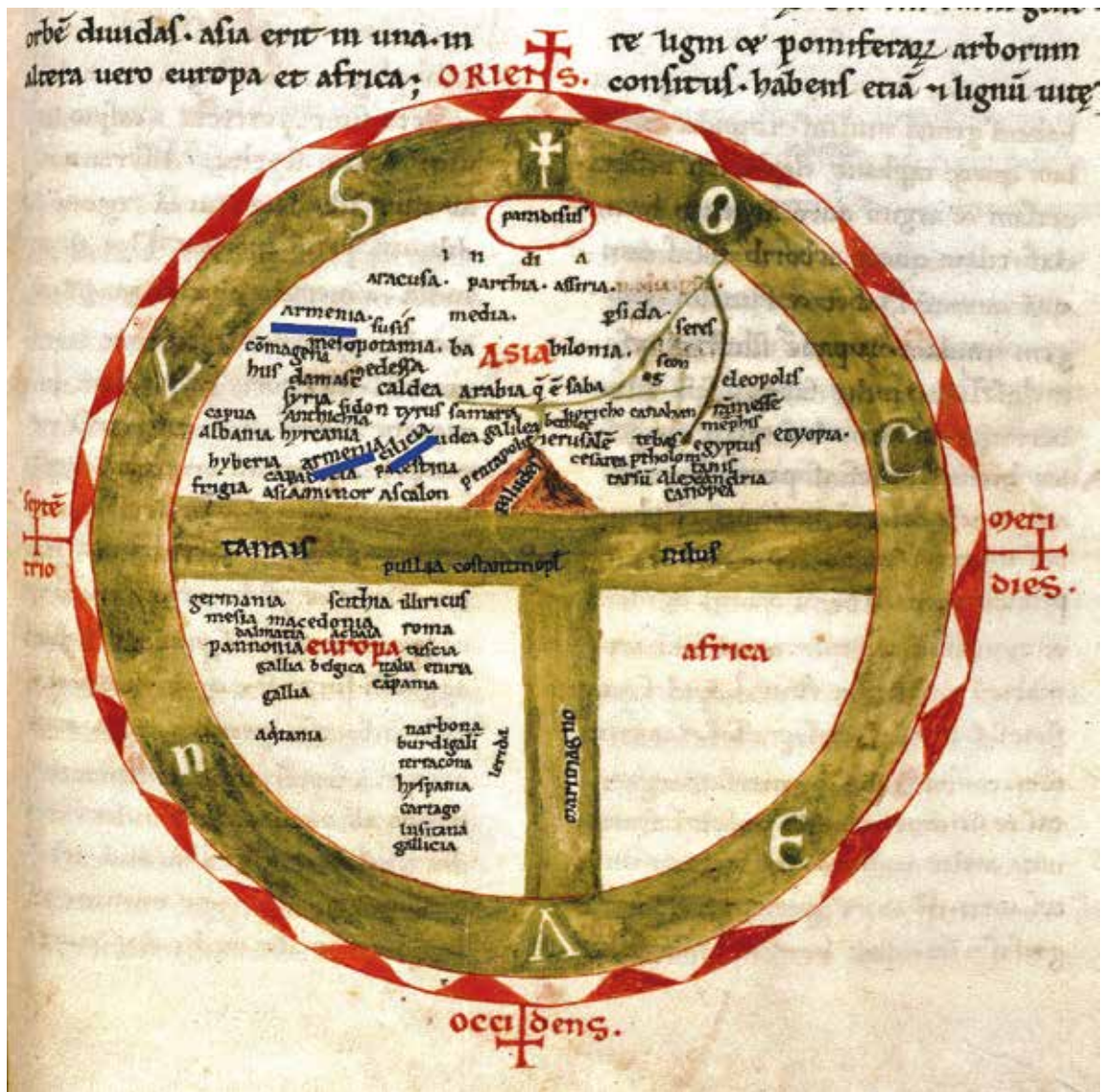
Карта 2.11 – Армянское Киликийское царство

После разрушения Ани турецкими племенами и захвата других армянских поселений часть армянских беженцев, пройдя на юг, достигла района Киликии на берегу Средиземного моря, где в 1080 г. были основаны армянские княжества, которые образовали Киликийское армянское царство в 1198 году. Армянская Киликия находилась под властью родов Рубинянов, Хетумянов и Лусинянов. В период, длящийся более двух столетий, цари Киликии и их купцы установили тесные связи с Венецией, Генуей и другими европейскими центрами, нередко получая от них торговые монополии.

Сис стал резиденцией армянского католикоса, где было построено множество церквей со своими скрипториями, центрами образования и искусства, которые процветали и имели особое значение для всех армян. В Киликийском царстве работали многие художники-миниатюристы, среди которых были мастера миниатюрной живописи Торос Рослин, Саргис и Григор Пицаки и другие, создавшие многие шедевры средневекового армянского искусства.

Период расцвета Киликийского царства совпал с крестовыми походами. В преимущественно исламском регионе армянские города были удобным убежищем для христианских армий, идущих на Иерусалим. Следует также отметить, что не все крестоносцы были достойны своего христианского призвания, так как многие из них спешили вовремя добраться до Иерусалима, чтобы получить свою долю от богатой добычи города.

Армянское Киликийское царство прекратило свое существование в 1375 году, после оккупации региона мамлюками.



Карта 2.12 – Французская «Карта мира» XII века

Эта карта типа Т-О была сделана во Франции и похожа на другие карты Т-О. Здесь круговой мир разделен на три части водоемами, реками Нил и Дон и Средиземным морем. Эти части: Азия наверху, Европа слева и Африка справа, с Иерусалимом в центре карты. Восток находится наверху, где обозначен Земной Рай и вписано «Paradisus».

Французы имели тесные связи с армянскими царями Киликии, поэтому в верхней части этой карты, охватывающей Азию, две Армении; Великая Армения, а также Киликийское царство Армении подчеркнуты синим цветом.

Один слева – на севере Месопотамии – Великая Армения, а другой, в северо-восточном углу Средиземноморья, – Армянское Киликийское царство.

Среди стран Азии название Азербайджана отсутствует.



Карта 2.13а – «Карта мира» Ортелиуса 1595 г.

Одним из видных средневековых картографов был голландец Авраам Ортелиус (1528–1598).

Из-за небольшого размера на своей карте мира 1595 года он показывает только важные страны. К ним относятся Греция, Италия, Германия, Россия, Франция, все упомянутые в Европе. Но в районе Анатолии и юга Кавказа он упоминает только страны Армению, Сирию и Иран (см. карту 2.13б).

Карта 2.13б – . Эта деталь карты Ортелиуса показывает Южный Кавказ только с одной страной, Арменией. Рядом с ним упоминаются лишь несколько важных городов, в том числе названия Дербенда на севере, Тавриды на востоке, Мосула, Алеппо, Шираза и Шоша, а также Иерусалима и Багдада на юге, а также Трапезунда и Трои на западе. . Нет страны с названием Азербайджан на этой карте мира.



Карта 2.13б →



Карта 2.14 – карта Армении времен правления императора Юстиниана, составленная Филиппом Дела Рио, в 1653 году.

Император Византии Юстиниан I взойшел на престол в 527 году с фантастической перспективой восстановления Римской империи. Со своими двумя полководцами, Велизарием и Нерсесом Армянином, он завоевал части Италии, Африки и Испании, а также Малую Армению, которая находилась к западу от Великой Армении и реки Евфрат.

Чтобы облегчить свой контроль, Юстиниан разделил Малую Армению на три административные области: «Первая Армения» (оранжевый), «Вторая Армения» (голубой) и «Третья Армения» (розовый).

Территория «Великой Армении» все еще находилась под персидским сюзеренитетом (зеленый), северной границей которого была река Кура, а южнее – иранская провинция Азербайджана, на южных берегах реки Аракс.

Здесь провинция Атропатакан (Иранский Азербайджан) называется Атропатией и Мидией.



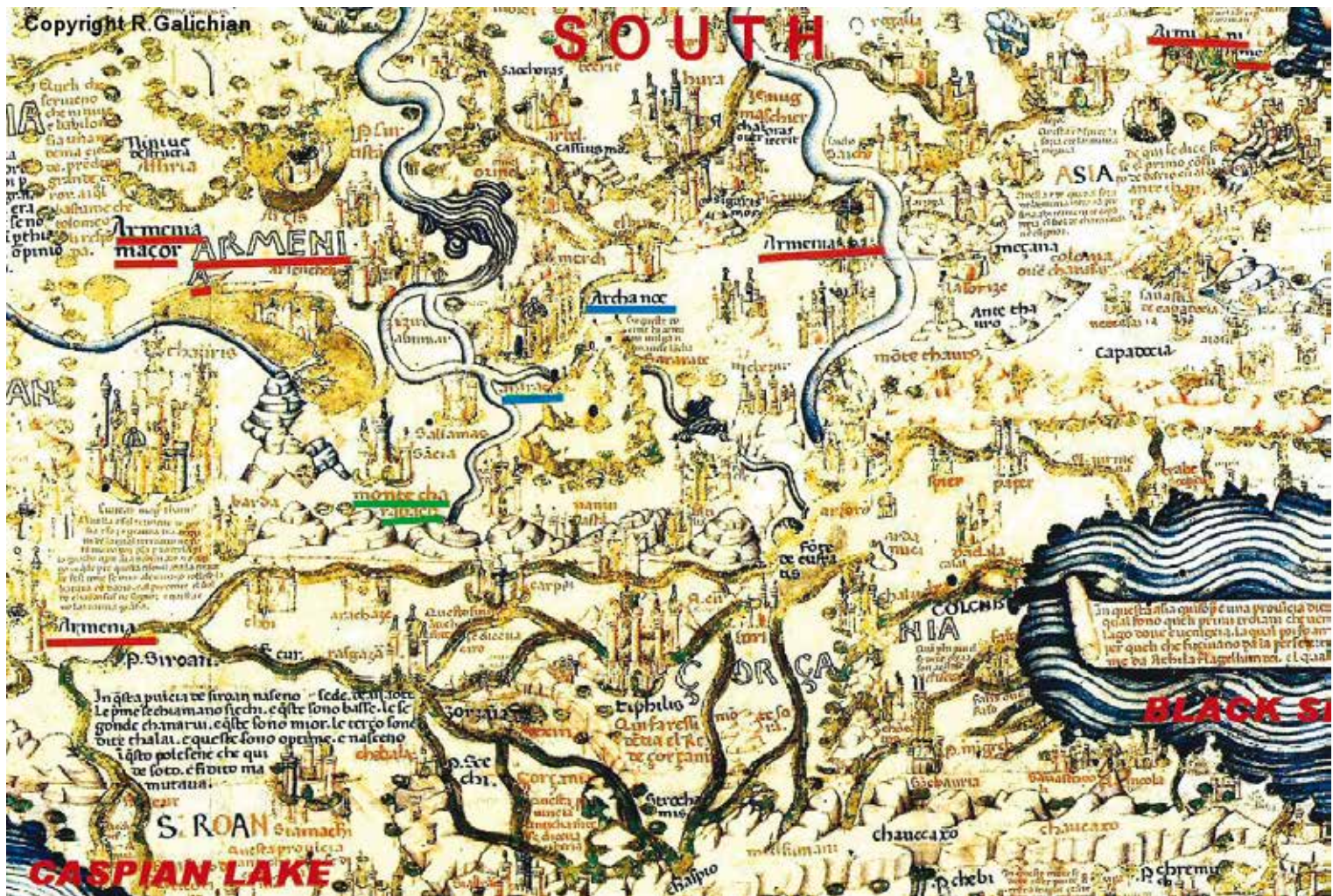
Карта 2.15 — Фрагмент карты Османской империи Хомана

Этот участок карты Османской империи был взят из «Нового атласа» Иоганна Баптиста Хомана 1748 года. Здесь показана западная часть Малой Армении внутри Османской империи. Восточная часть Армении, включая Карабах и Ереван, расположенные к северу от реки Аракс и подчеркнутые красным цветом, находятся в оккупированном Ираном регионе.

Название Армения подчеркнуто синим цветом и простирается с юга до слияния рек Аракс и Кура.

Названия земель к западу от Каспийского моря – Дагестан, Лезги и Шамаха, части которых сегодня входят в состав Азербайджанской Республики. На этой общей площади указано название «Ширван», подчеркнутое желтым цветом. Название «Азербайджан» указано южнее реки Аракс, как северо-западная провинция Ирана, которую армяне называют Атрпатакан, а здесь именуется «Adherbeizan».

Карабах находится на восточной окраине Армении, простираясь от озера Севан до слияния рек Аракс и Кура. Как упоминалось выше, регион к северу от Куры называется «Ширван», регион, который занимает современная Азербайджанская Республика.



Карта 2.16 — фрагмент «Карты мира» Фра Мауро

Это центральная часть карты венецианского монаха Фра Мауро, составленной в 1460 году. Юг находится наверху карты.

Здесь вы можете увидеть Кавказ и его западные и южные районы. В западной части Каспийского и в восточной части Черного морей, а также в углу Средиземного моря (вверху справа) название «Армения» отмечено пять раз. Сначала как «Великая Армения», затем (в 3-х местах) просто как «Армения», и, наконец, вверху карты около средиземноморского угла указано Армянское Киликийское царство, именуемое «Армения». Все топонимы Армении подчеркнуты красным.

В центральном районе Армении «Арарат» и «Ноев ковчег» подчеркнуты синим цветом, а название «Карабахские горы» подчеркнута зеленым. Здесь впервые на европейской карте мы видим название Карабах.

Многочисленное упоминание имени Армении показывает, что среди образованного и коммерческого общества Европы Армения была признанной и важной страной. Из соседних с нами стран только один раз показаны названия «Грузия» и «Абхазия», расположенные у Черного моря, а у Каспийского моря есть только одно название «Ширван». Название Азербайджан полностью отсутствует на карте мира Фра Мауро.



Карта 2.17 — Фрагмент карты Турции, Ирана и Аравии дю Вальем, 1676 г.

Эта карта составлена французским картографом Пиером дю Валь. Как упоминалось на предыдущей странице, еще в 1653 году Великая Армения была оккупирована Ираном. Однако здесь граница изменилась, и Великая Армения почти полностью захвачена Османской империей, что показано желтой линией границы, где регион на западе назван под названием «Turkomanie al. Armenie» (Туркомания или Турецкая Армения). Границы Османской империи простираются к востоку от озера Ван, Нахичевани, горы Арарат и Еревана. Правее границы лежит территория Ирана, оккупировавшего Карабах и Ширван. Таким образом, османы отодвинули иранскую границу на восток, оккупировав территории исторической Армении.

Это был период ирано-османских войн, когда границы двух великих империй постоянно менялись, а расположенные в этих регионах армянские села и города регулярно становились полем битвы между этими двумя империями. В результате гибли тысячи невинных армян, а выжившие несли экономические трудности и убытки.

С начала девятнадцатого века к двум конфликтующим странам присоединилась третья сторона, Российская империя, которая возродила свой план расширения на юг.



Карта 2.18 – Карта Ирана Катиба Челеби, изданно в 1732 г.

Это карта «Ирана» османского географа Катиба Челеби, датированная 1732 годом. Сравнивая ее с предыдущей картой, можно ясно увидеть, что османские и иранские границы сместились. Иранская граница была отодвинута на запад, таким образом захватив на западе регионы Эрзрум и Диярбакыр, а также большую часть Великой Армении; на севере, занимая южную Грузию, плюс Кавказскую Албанию и Ширван и остальную часть Южного Кавказа.

На картуше этой карты показаны границы Ирана во времена правления Сефевидов. Здесь можно было еще раз увидеть судьбу коренных армян, которых регулярно топтали две враждующие империи.

Именно по этой причине в 1604–1605 годах персидский шах Аббас депортировал более 300 тысяч армян из Карабаха, Сюника и Нахичевана в иранские области. Это должно было достичь двух основных целей. Первый заключался в создании региона «выжженной земли» путем обезлюдения и обезвоживания, в результате чего для османов они стали бесполезными и нежелательными для завоевания. Вторая причина заключалась в том, чтобы принести в Иран ноу-хау и связи армянских купцов, ремесленников, чтобы повысить и улучшить его экономические отношения с Европой.

Переселив армянских купцов в свою столицу Исфахан, шах предоставил им торговые монополии, которые пошли на пользу иранской экономике.



Карта 2.19. Фрагмент карты Гийома Делллы 1730 года

Карта называется «Страны Каспийского региона». На ней изображен Каспийский регион с Арменией, Мегрелией, Картвели- Грузией, а также Дагестанский, Дербендский, Шамахинский районы – последние три под их общим названием «Ширван». Хорошо видно, что к северу от реки Аракс нет страны под названием Азербайджан.

Вместо этого регионом правят ханы-мусульмане, чьи владения выделены зеленым цветом. С 1918 года эта территория, носящая общее название Ширван, была переименована в Азербайджанскую Республику.

На карте иранская территория к югу от реки Аракс называется Адербиджан, выделенный бордовым цветом, что является одной из провинций Ирана.

Названия Еревана и Армении выделены желтым цветом. Эта страна простирается от реки Аракс на юг, а также на север и запад, доходя до Баязета, Шарура, Арарата, Маку, Эчмиадзина (Учкилисы), Аргашата, Двина, Нахичевани, Капана, озера Севан и др.



Карта 2.20 - Царское Закавказье в 1829 г.



Карта 2.21 - Царское Закавказье в 1881 г.

В начале девятнадцатого века царская Россия начала всерьез осуществлять свои планы экспансии на юг, положив конец почти трехсотлетнему господству Ирана на Южном Кавказе.

В последние десятилетия своего существования династия Каджаров в Иране проиграла две важные войны с Россией, постепенно отказываясь от того, что она ранее завоевала на Южном Кавказе. В 1813 году по Гюлистанскому договору России были переданы Дербенд, Шеки, Шемаха, Гандзак, Тальш и Карабах, а также Сюник, Лори и часть Грузии.

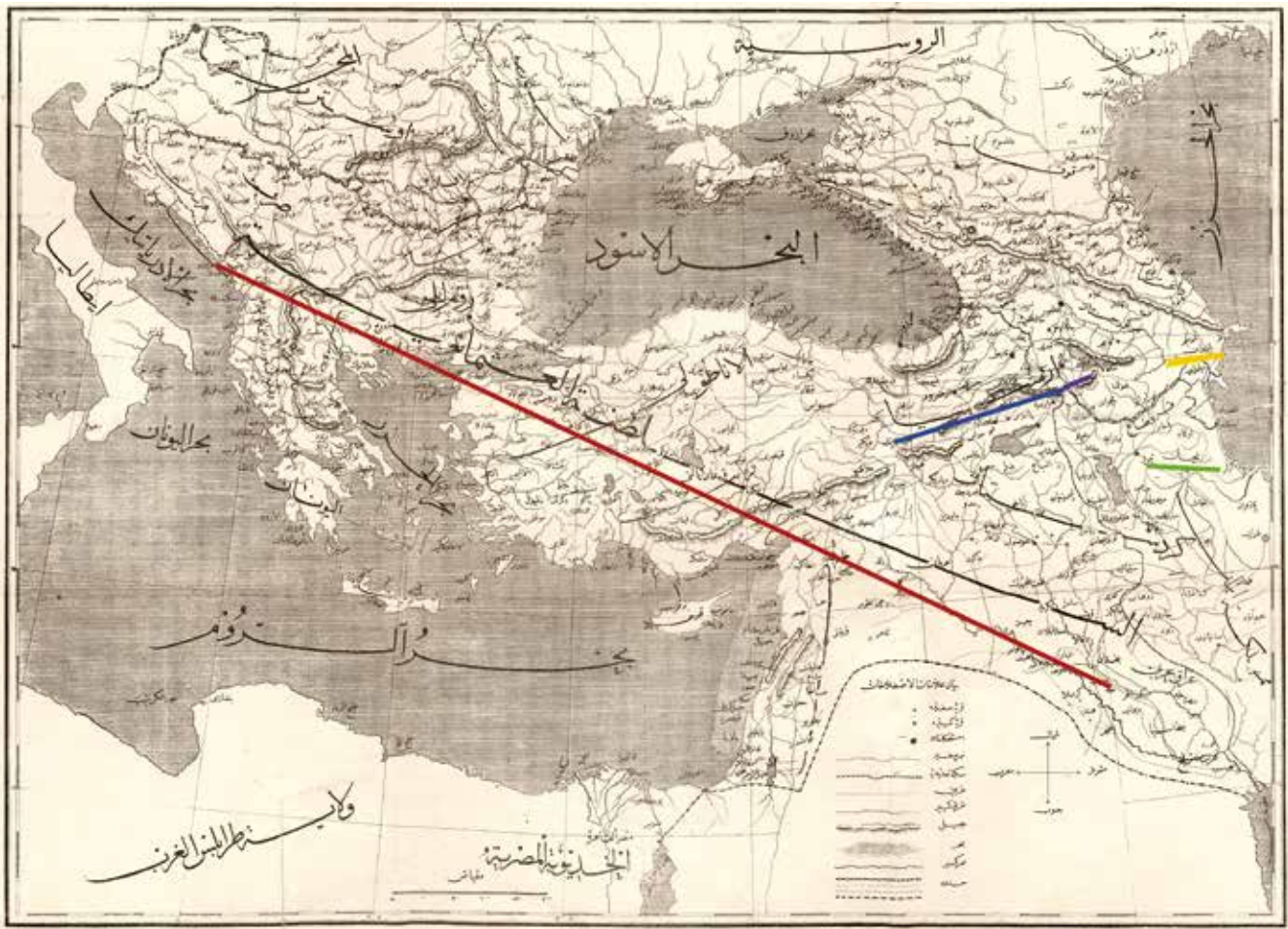
В 1828 году Иран также уступил России Ереванское и Нахичеванское ханства по Туркменчайскому договору. Османская граница теперь проходила по реке Аракс и вершинам горы Арарат. В 1878 году османы также уступили России области Карс, Сурмалу и Арарат.

После приобретения последних территорий район Еревана в течение нескольких лет назывался «Армянской губернией». Позже Россия изменила название на «Эриванскую губернию», в которую вошли Нахичеванский и Карсский районы.

Провинциальное название региона к югу от Кавказа и его границы было просто применено в соответствии с российской административной системой. Они были сделаны исключительно для административных целей, без учета демографии регионов. В то время Бакинская губерния включала только Апшеронский полуостров и область от Кубы на юг, доходя до иранской границы, таким образом, занимая площадь, равную одной пятой территории современного Азербайджана, и исключая города и районы Шуши, Елизаветполь (Гандзак) и Нухи.

На двух приведенных выше картах показаны два альтернативных образца из дюжины альтернативных внутренних административных единиц России, использовавшихся с 1829 по 1918 год.

Несмотря на все эти изменения, в 1921 году советские руководители по Московскому и Карсскому договорам вернули Турции район Карса, а также Араратские горы и район Сурмалу. Это было сделано по соглашению, которое пока официально не ратифицировано Арменией.



Карта 2.22 - Османская военная карта 1877 года

Эта османская карта была составлена военным министерством Империи, чтобы проиллюстрировать ситуацию войны с Россией. Здесь имя Армения упоминается на территориях Эрзерума на севере, озера Ван и Битлиса на юге, Малатии на западе и района Севана на востоке. Это имя подчеркнуто синим цветом. Он охватывает регионы, находящиеся под контролем Османской империи и России, включая вышеупомянутые регионы, а «Азербайджан» показан как провинция внутри Ирана, подчеркнутая зеленым цветом и расположенная на южном берегу реки Аракс. Грузия и Дагестан расположены к северу и северо-западу от Армении.

Территория современной Азербайджанской Республики называется Ширван и подчеркнута желтым цветом. За все это время на северных берегах реки Аракс не было страны под названием Азербайджан.

Как и прежде, и на этот раз судьба армян, проживающих в Османской империи, оставалась в руках и усмотрении враждующих европейских держав. В качестве компенсации османское правительство передало Кипр Великобритании - для выполнения военных задач Британской империи. Таким образом, султан и Дизраэли решили свои проблемы за счет армян.

Глава армянской делегации Хримян Айрик, также участвовавший в Берлинской конференции 1878 года, вернулся разочарованным и ни с чем.



Карта 2.23 – Зона тюркоязычных стран, где препятствием является Армения.

В течение 19–20 веков тюркские лидеры в России и Османской империи основали пантюркистское движение, целью которого было создание непрерывного пояса тюркоязычных стран от Балкан до Сибири. На карте выше они отмечены желтым цветом.

Следует отметить, что пять нынешних бывших советских республик Центральной Азии, а также Азербайджан были созданы в 1918–1936 годах, в основном Советским Союзом, с использованием названий местных племен в качестве названия для этих вновь рожденных стран. Они также заставили преимущественно кочевой народ осесть в постоянных поселениях. Сегодня эти страны составляют костяк пантюркистского движения, преемственность которого нарушает только христианская Армения (выделена красным на карте 2.23).

В ряды пантюркизма позже вошли османские султаны и особенно лидеры младотурок, организовавшие два последовательных геноцида армян в 1894–1896 и 1915–1923 годах, тем самым этнически очистив восточные вилайеты Османской империи от армянских греческих и ассирийских христиан. Эта чистка полностью служила целям пантюркизма и его сторонников.

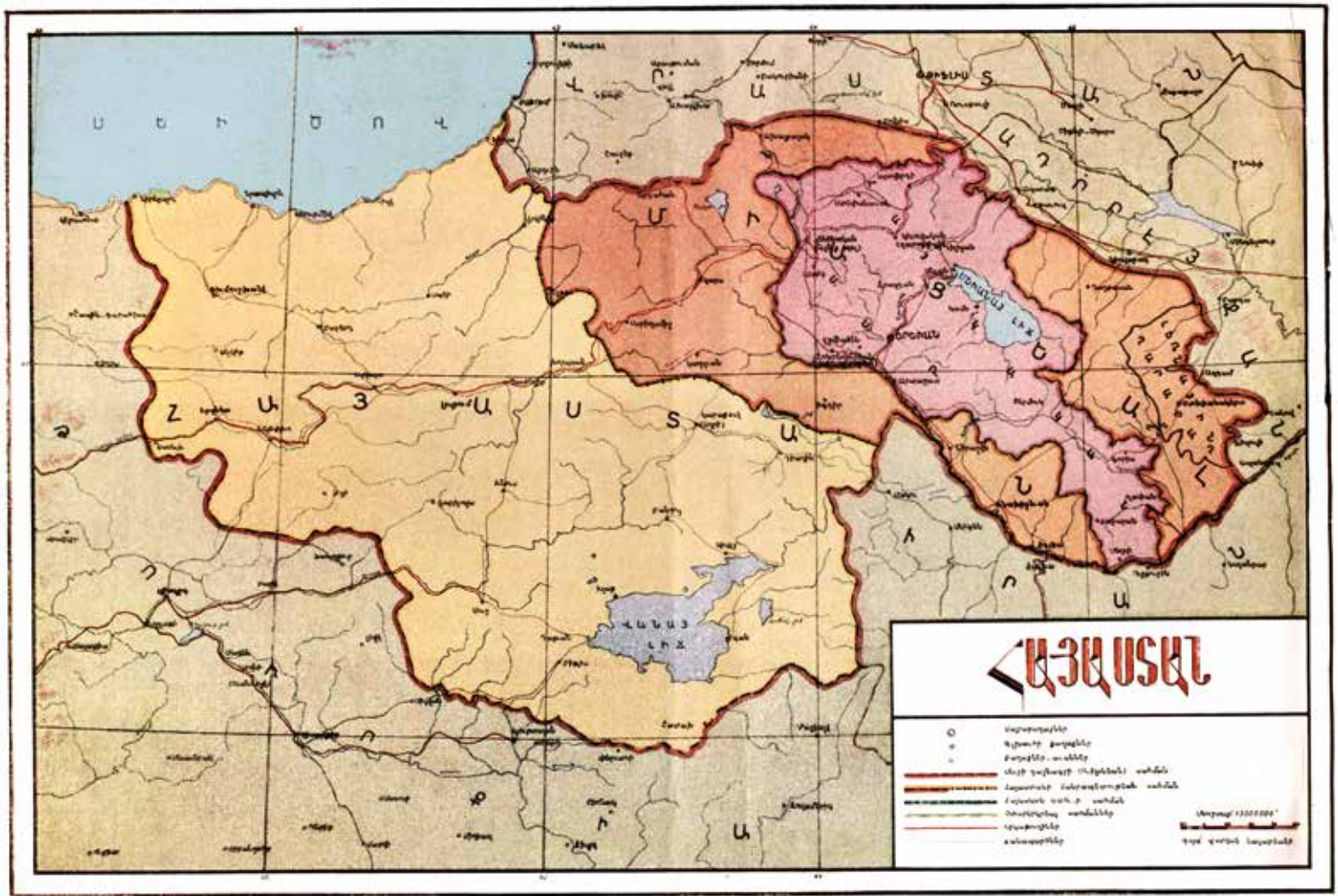
Реализация этого плана была остановлена созданием в 1918 году Республики Армения и созданием СССР.

После обретения Азербайджаном независимости, его власти были очень воодушевлены созданным в 1968 году экстремистскими националистами организации «Серых волков». Турция с Азербайджаном начали совместную деятельность для достижения той же цели, стремясь убрать клин под названием Армения со своего пути или полностью обойти его и создать пантюркистский пояс наций.

С этой целью в ноябре 2021 г. глава организации «Серых волков» в Турции представил президенту Турции г-ну Эрдогану вариант вышеуказанной карты, которая включает также огромный кусок земли от Сибири, продлевая пояс до Северного Ледовитого океана. В связи с этим ряд высокопоставленных лиц Российской Федерации выразили свое возмущение лишь тем, что в пантюркистский пояс вошла огромная часть сибирских земель России.

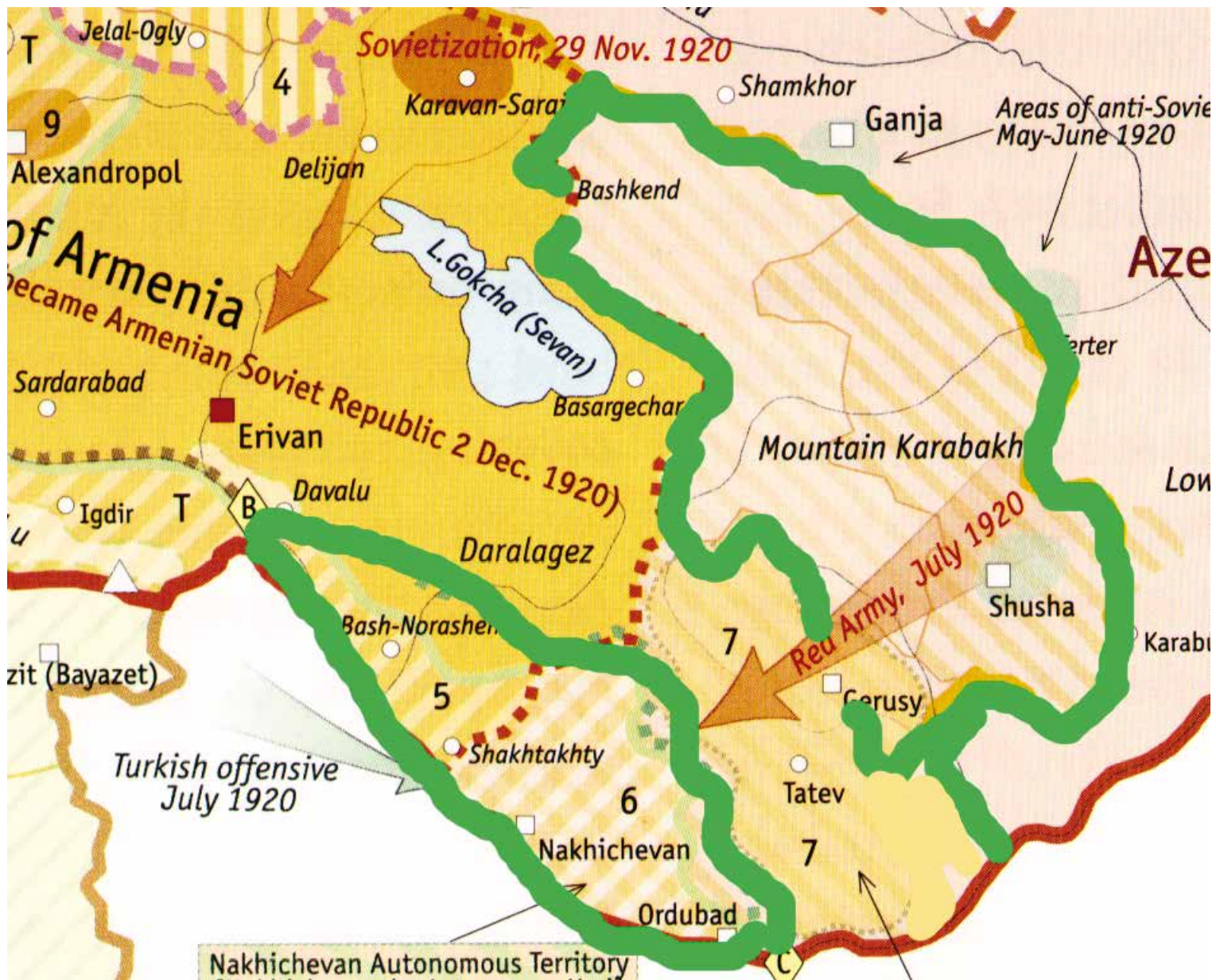
ГЛАВА ТРЕТЬЯ

Границы Республик Армении



Карта 3.1 – Это карта была составлена для территории вновь созданной Республики Армения, которая была основана на решениях Севрского договора. В случае реализации территория Армении должна была включать все регионы, показанные тремя цветами: желтым, красным и розовым.

Эти решения не были реализованы, поскольку Запад старался не оказывать давления на Турцию и Атаюрка. Таким образом, Первой Республике Армения были переданы земли, отмеченные красным и розовым цветом. Однако уже через год после советизации, части армянских земель, отмеченные на карте красным цветом, были переданы Турции и Азербайджану. Поэтому в Армении осталась лишь небольшая площадь, окрашенная в розовый цвет.



Карта 3.4 – На этой карте зеленым цветом обозначены территории, которые 30 ноября 1920 года власти Азербайджана объявили территорией Армении.

Вопреки этому решению, по Московскому договору от 16 марта 1921 года Ленин объявил Нахичеван Автономной территорией и передал ее властям коммунистического Азербайджана.

Решение Азербайджана от 30 ноября 1920 года Сталин в Баку сначала ратифицировал 4 июля 1921 года, но после закрытого совещания с Кавбюро, отменил 5 июля свое решение, объявив, что территория Нагорного Карабаха также должна быть передана Азербайджану.

Территории переданные Азербайджану включали также и Восточный Сюник, восточной границей которого до этого времени была река Хагари (Агавно). Согласно этому решению, помимо Нахичевана и Нагорного Карабаха, несколько сотен кв. км. армянских земель также были переданы Азербайджану.



Карта 3.5 – «Советская Армения» по карте, взятой из Большой советской энциклопедии 1926 года

Здесь, на территории Армении, земли, переданные Азербайджану в последующие десятилетия, отмечены зеленым цветом. Также нет никаких анклавов ни в Армении, ни в Азербайджане.

На карте написано «Границы Армении на 1 апреля 1926 года». В Советском Союзе напечатанная карта должна была быть одобрена несколькими министерствами в первую очередь Министерством безопасности, которая является автором карты. Следовательно, карта показывает истинные границы Армении в 1926 году.

Когда в октябре 2021 года президент Путин объявил, что Россия должна участвовать в новом процессе делимитации и демаркации границ между Арменией и Азербайджаном, он аргументировал, что только у Москвы есть необходимые точные карты. Что касается официальных карт, все заинтересованные стороны имеют копии карт советского Генштаба, сделанных между 1929 и 1980-ми годами, однако более ранние карты, такие как вышеупомянутые подробные топографические карты 1921–1923 годов, хранятся исключительно в Москве. Следовательно, можно сделать вывод, что карты, упомянутые Президентом Путиным, являются картами Генерального штаба, подготовленными в начале 1920-х годов, которые являются основным источником карты 3.5 выше.

Следует отметить, что на карте Армения и Арцах имеют общую границу, так как их разделяет только река Агари или Агавно. Эта точка отмечена синим цветом на карте. Однако позже граница была изменена, и Азербайджан присвоил себе дополнительные территории Арцаха, тем самым отрезав его от Армении.



Карта 3.7 – Карта Армении 1932 года

Согласно этой карте, составленной через пять лет после предыдущей, «Арцвашен» еще находится в Армении, и азербайджанских анклавов в Армении нет. Однако красные стрелки показывают, что некоторые части Арцвашенского района уже переданы Азербайджану. Азербайджану переданы также 200 кв км в районе озера Ал. Это действие было «оправдано» нуждами курдов, которые должны были расселиться в регионе, где не было достаточного количества пастбищ для их стад. Поэтому для удовлетворения их нужд им предоставлялись пастбища с суверенной территории Армении, часто без ведома местного армянского населения.

Синяя стрелка показывает, что в Лачинском районе Азербайджан уже присвоил себе земли Арцаха, отдалив их от соседней Армении. Намерение состояло в том, чтобы убрать общую границу между Арцахом и Арменией, тем самым физически отделив два армянонаселенных района друг от друга.

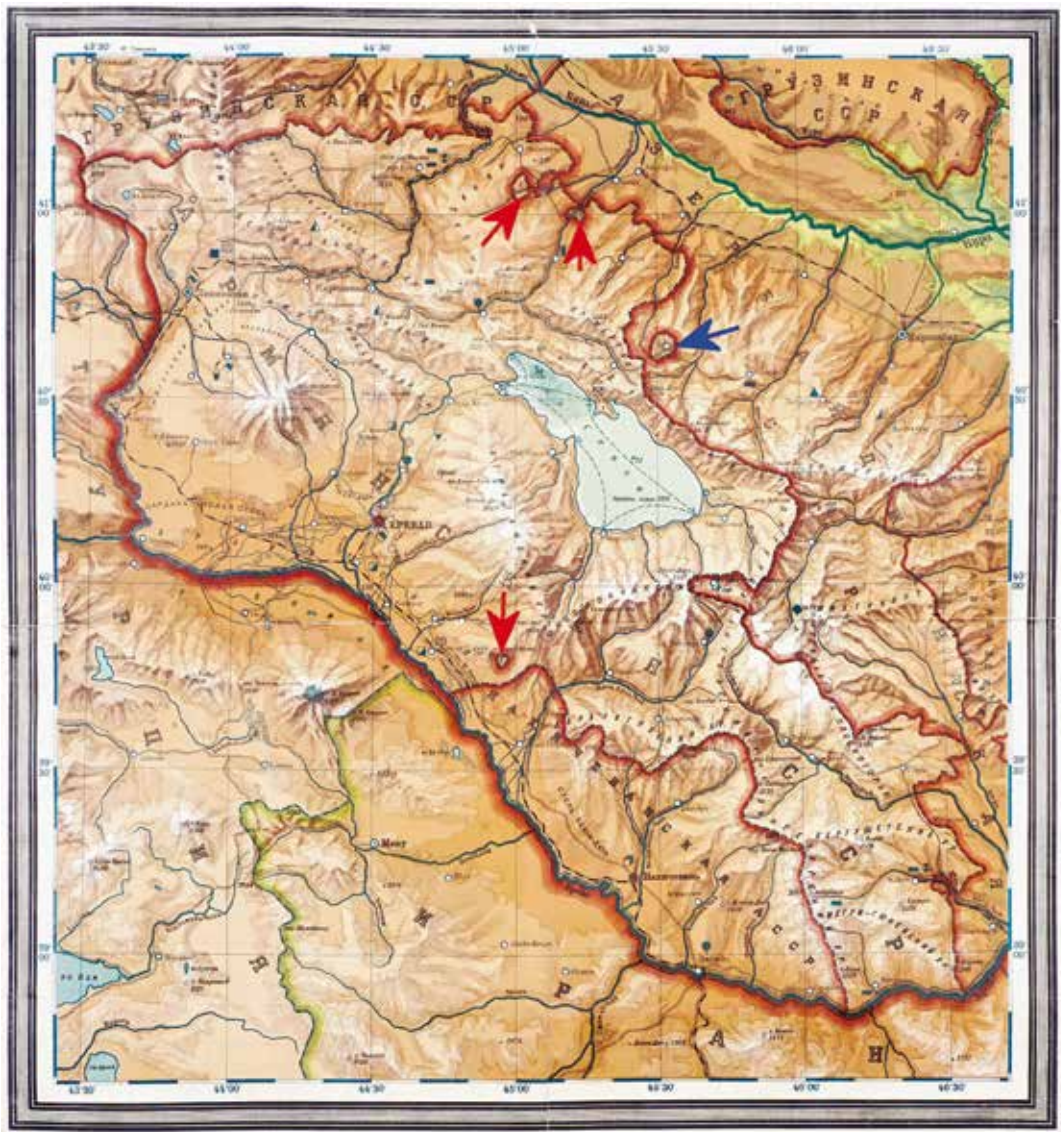
Для сравнения границ см. Карту 3.5.



Карта 3.8 - Карта Армении 1938 года

На этой карте уже видны два новообразованных азербайджанских анклава. Оба они находятся в Тавушской области Армении. Третьего анклава в Араратской области под названием Тигранашен-Кярки пока не существует.

Однако на территории Азербайджана уже появился анклав «Арцвашен», имеющий интересную историю. Как видно на Карте 3.5, в 1926 году Арцвашен и его район входили в состав Армении. Затем, в 1927 году, Азербайджан присвоил окружавшие его районы, оставив село, соединенное с Арменией перешейком, как показано на карте 3.6. Но на Карте 3.8 Азербайджан уже захватил этот перешеек, превратив Арцвашен в армянский анклав внутри Азербайджана.



Карта 3.9 – Карта Армении 1940 года

Всего через два года после предыдущей карты, на Карте 3.9 появился и третий азербайджанский анклав – «Тигранашен». Это показано красной стрелкой в нижней части карты. Армянский анклав «Арцвашен» отмечен синей стрелкой.

Важно отметить, что создание анклавов имело политическую цель. Аргумент о том, что районы, населенные азербайджанцами, должны были быть переданы Азербайджану, а районы, населенные армянами, – Армении, не может быть обоснованным, так как в советское время в Армении было много других азербайджанских сел, которые не были анклавными. В Азербайджане также было много населенных армянами сел, которые не были анклавами. Значит, Арцах тоже должен был быть армянским анклавом в Азербайджане.

Армянский анклав «Арцвашен» расположен в отдаленном уголке Азербайджана, не имеющем стратегического значения. А азербайджанские анклавы в Армении в основном располагаются на армянских магистральных дорогах, предоставляя «де-факто» контроль над армянскими трассами Азербайджану!

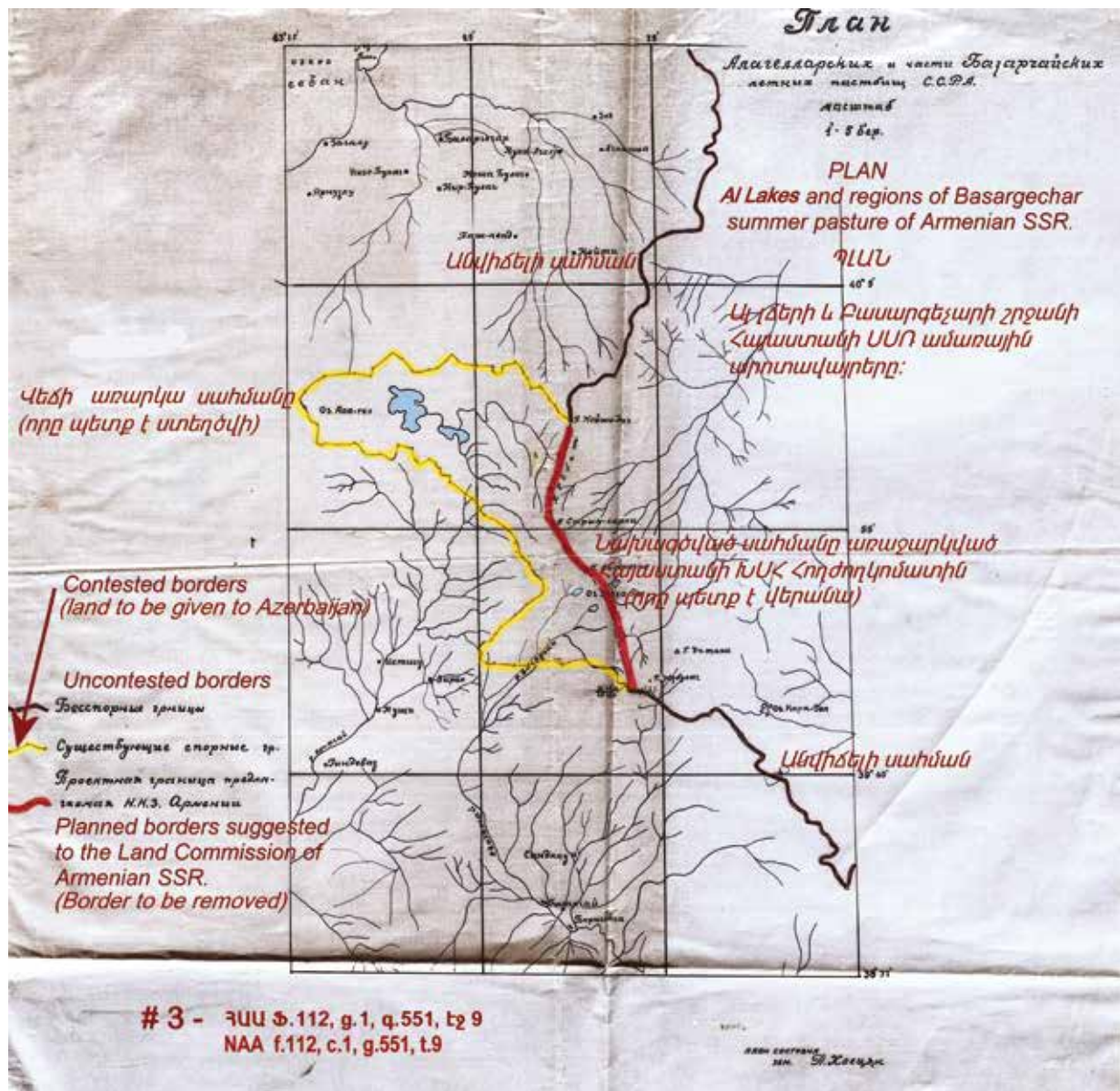


Карта 3.10 – На этой карте представлены Армения и Арцах в 1985 году.

Здесь отмеченные синим цветом территории были отняты у Армении и переданы Азербайджану под разными предложениями и причинами в 1925–1940 гг. Основным предложением передачи этих территорий Азербайджану было то, что между Арменией и Арцахом Азербайджан планировал создать провинцию под названием Красный Курдистан, куда должны были переселены курды, проживающие в разных регионах Азербайджана. Согласно переписи населения Азербайджана, общая численность курдского населения составляла около 34 000 душ.

Азербайджанская территория, отданная курдам, будучи гористой, не имела достаточных пастбищ для курдских стад овец. С учетом этого тогдашняя Закавказская федерация, в которую входили Азербайджан, Армения и Грузия, на различных заседаниях решила отдать курдам часть пастбищ и полей Армении, что в сумме составило тысячу пятьсот кв. км. Они были переданы Азербайджану в основном без ведома местных жителей. Пример одного из таких изменений границ см. на Карте 3.11.

Были переданы территории из Сюникской, Гегаркуникской и Тавушской областей. Кроме того, были созданы три азербайджанских анклава на территории Армении, а также армянский анклав Арцавашен в Азербайджане. Однако, когда в 1932 году создание Красного Курдистана было аннулировано, а курдов в регион не заселили, заимствованные земли не были возвращены их законным владельцам, и Азербайджан присвоил их все.

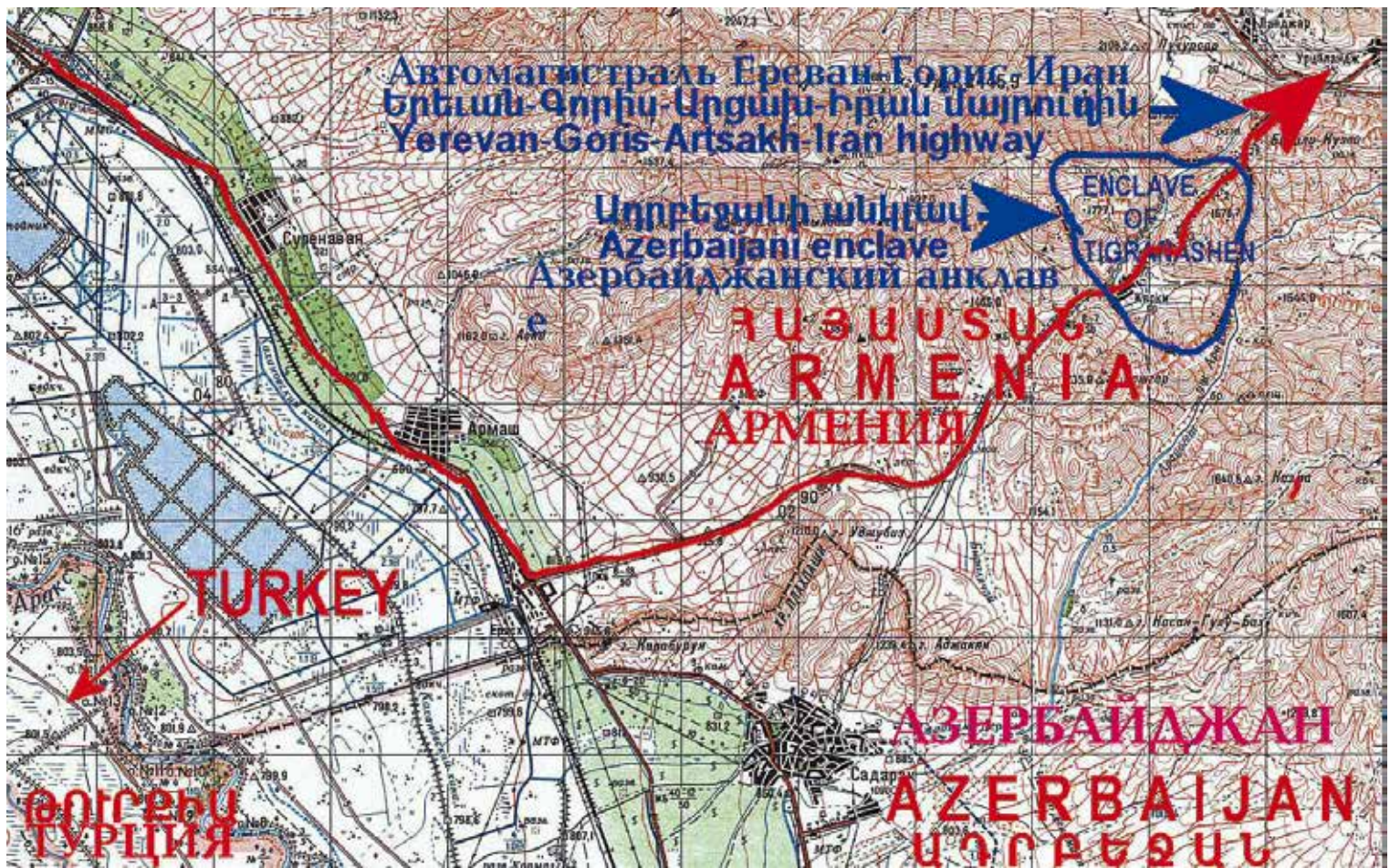


Карта 3.11. На этой карте показан регион озер Аль в Армении, к юго-востоку от Севана, который является важным водным ресурсом.

Территория принадлежала Армении примерно до 1929 года, после чего местные власти были проинформированы о том, что часть азербайджано-армянской границы, отмеченная красным цветом, аннулируется, а новая граница отмечена желтой линией. Таким образом, фактически Азербайджану было передано более 200 квадратных километров территории Армении.

Когда сельчане района узнали об этой передаче, они подали официальную жалобу в органы власти, но очень быстро жалоба была отклонена на том основании, что «делимитация уже завершена и не подлежит дальнейшему обсуждению».

Карта и приложенные к ней письма протеста имеются в Национальном архиве Армении.



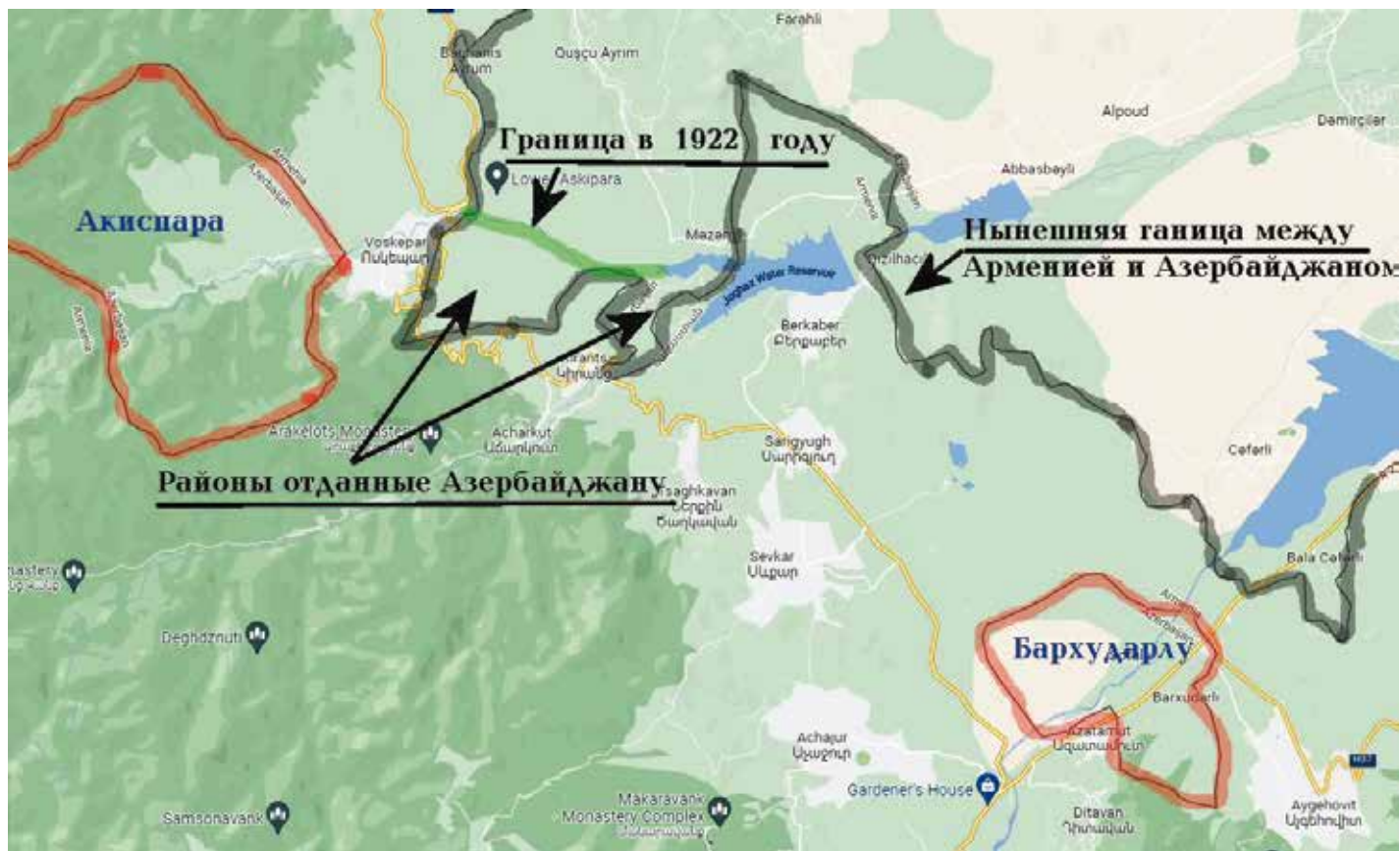
Карта 3.12 – Анклав Тигранашен–Кярки в настоящее время

На картах 3.6, 3.7 и 3.8 хорошо видно, что до 1938 года существовала только грунтовая дорога, соединяющая село Садарак с дорогой, идущей на Горис, Арцах, Мегри. Вышеупомянутые карты подтверждают, что до 1938 года на этом месте не было азербайджанского анклава.

Внезапно, в 1940 году на карте появляется этот новый анклав, который называется «Кярки» или «Тигранашен». Важно отметить, что нынешняя дорога, перестроенная в 1960 – трасса М2, является важнейшей магистралью, соединяющей Ереван с югом и востоком, проходит через анклав, тем самым предоставляя Азербайджану контроль над ним.

В настоящее время – если Азербайджан захватит этот анклав – трасса М2 из Еревана в Арени, Вайоц Дзор, Сисиан, Горис, Арцах, Капан, Мегри будет перекрыта для большегрузных автомобилей, так как альтернативная дорога является второстепенной и не подходит для них.

Возникает вопрос, зачем советские власти передали контроль над армянскими дорогами Азербайджану? Ответ лежит в архивах СССР.



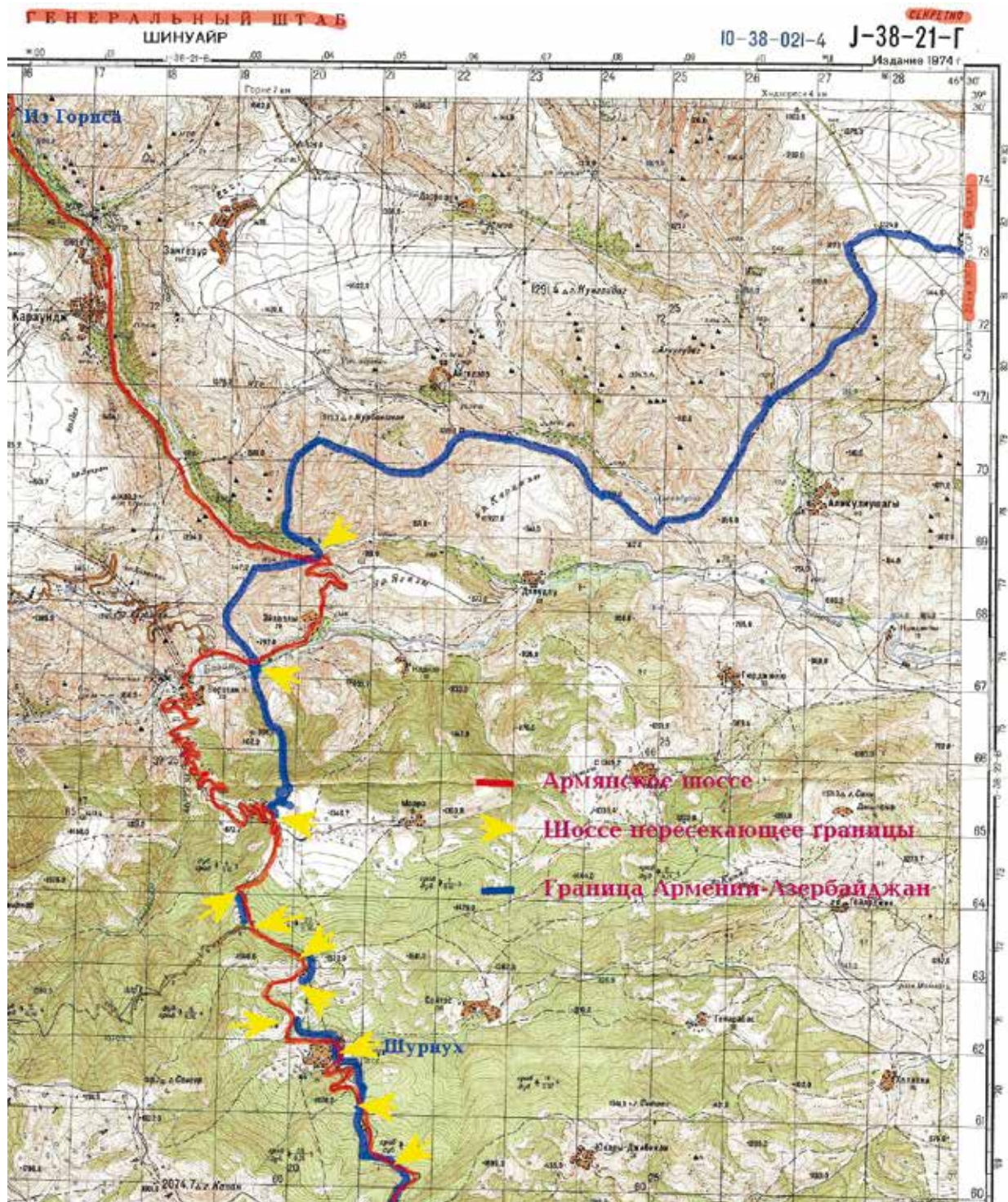
Карта 3.13 – Карта, показывающая район северного Тавуша, границы Армении и Азербайджана и шоссе М-16, ведущее из Иджевана в Ноемберян.

Если мы посмотрим на карту Армении 1926 года (карта 3.5), то увидим, что граница Азербайджана проходит по реке, отмеченной на приведенной выше карте светло-зеленым цветом, а два азербайджанских анклава, упомянутых на Карте 3.13, а также третий анклав, на карте 3.5 вообще отсутствуют..

Два анклава на севере Тавуша появились на карте 3.8 в 1938 году. Как мы видим, вновь созданный анклав под названием Бархударлу находится на армянской трассе М-4, соединяющей Иджеван с Казахом, а более крупный анклав Аскипара, к западу от Воскепара, вообще не находится ни на одной дороге. Поэтому, чтобы «исправить этот недостаток», два клиновидных бесплодных участка армянской земли были переданы Азербайджану, чтобы армянская магистраль М-16 несколько раз проходила через эти азербайджанские территории.

Таким образом, учреждая Бархударлу, а также отдавая Азербайджану клиновидные участки, СССР был бы уверен, что магистрали, ведущие с севера Армении в Грузию и Азербайджан, находятся под непосредственным контролем Азербайджана.

При этих изменениях армянское село Воскепар остается заложником между азербайджанской землей и анклавом, связанным с остальной Арменией лишь узким перешейком.



Карта 3.14 – Фрагмент советской военной карты Шурнухского района 1970 года. Эти военные карты, по законам СССР, держались в секрете, но сегодня они находятся в свободном доступе в сети.

На карте армяно-азербайджанская граница отмечена красным цветом, а армянское шоссе – желтым. Точки, где дорога пересекает границу двух стран, отмечены синими стрелками.

С 2021 года Азербайджан установил пограничные посты на двух верхних пунктах пропуска, но только в августе 2022 года Армения решила иметь там свои пограничные посты. Более года пересечение дороги контролировалось российскими войсками, эффективность которых вряд ли была надежной.

На Карте 3.14 красным цветом показана азербайджано-армянская граница, обозначенная Советским генеральным штабом. Такая граница существует с 1930-х годов, но армянская трасса М-2 была построена в 1953-1960 годах, которая здесь показана желтым цветом.

На военных картах 1930-1980-х годов было видно, что дорога Горис-Капан заходит на территорию села Эйвазли Азербайджана, проходя более двадцати километров по азербайджанской территории, затем возвращается в Армению и пересекают границу еще несколько раз с более короткими промежутками и в конце концов достигает Шурнуха.

В Шурнухе граница – это белая линия в центре дороги, проходящей через село, где одна сторона – Армения, а другая – Азербайджан, разделяющая село на две страны.

Во времена Советской власти это не было проблемой, потому что они были так называемыми «братскими республиками», и между этими республиками не было ни видимой, ни практической границы. Но после обретения независимости это вызвало большие проблемы.

Это одно из средств, с помощью которых Советский Союз намеревался создать проблемы между двумя соседними странами. Чтобы скрыть правду, до самого последнего времени на всех опубликованных для общественности картах, одним из примеров которых является карта 3.15, показано, что армянская автомагистраль М-2 полностью проходит через суверенную территорию Армении, что не соответствует действительности.



← Карта 3.15. Эта дорожная карта, опубликованная в Атласе Советской Армении в 1965 году, аналогична всем другим картам. На этой карте видно, что на всем протяжении армянская трасса М-2 проходит только через суверенную территорию Армении.

Как уже упоминалось, граница пересекает азербайджанскую границу в ряде мест с 1930-х годов, но дорога была построена только в 1950-х годах, в соответствии с планами строительства дорог советского центрального правительства, не давая никаких объяснений этому странному решению, где дорога пересекает границу.

Проблемы есть, но объяснения отсутствуют.

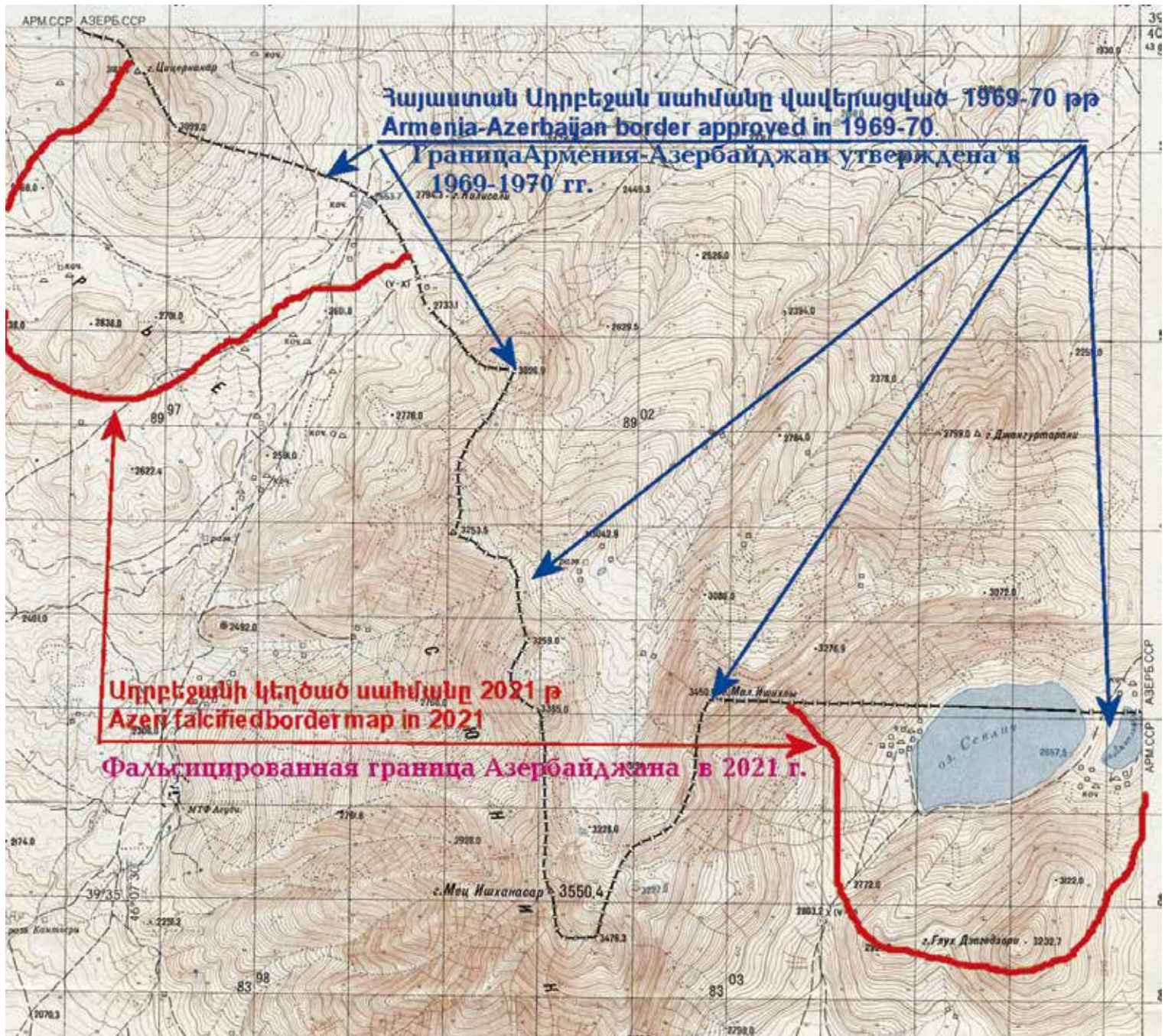


Карта 3.16 – Это советская военная карта, хранящаяся в Министерстве обороны Армении, датированная 1969–1970 гг. На карте видно, что почти 90% Сев лича (Черного озера) находится на территории Армении. Карта подписана и скреплена печатью представителей Армении и Азербайджана как их обоюдно согласованная граница, отмеченная черной линией.

Эта граница также была утверждена в 2010 году правительством Армении в пределах внутреннего административного деления Армении.

Карта 3.17 – На этой карте, составленной азербайджанцами, Черное озеро и его южный район, а также Ишханасарский район показаны в пределах Азербайджана. Представители Вооруженных сил Азербайджана представили эту карту пограничникам Армении, заявив, что эта фальсифицированная карта представляет собой настоящую границу. На карте игнорируется взаимно скрепленная и подписанная граница советского времени 3.16, которая, в отсутствие новой демаркации, по-прежнему является действующей границей, показанной на существующих советских картах.





Карта 3.18. Эта карта представляет собой более четкую версию утверждений и фальсификаций азербайджанцев в районе Черного озера и его окрестностей, отображая их на картах советского Генерального штаба.

Черная линия указывает на границу, утвержденную властями Азербайджана и Армении в 1970 году. Красная линия — это сфальсифицированная азербайджанская граница, которую они считают настоящей. В мае 2021 года азербайджанские войска вошли на территорию Армении и теперь заявляют, что установили свои истинные границы.

О ратификации границ см. Карту 3.16, а сфальсифицированную карту Азербайджана см. Карту 3.17.

Список карт

Номер рисунка	Объяснение	Год
ГЛАВА 1		
1.1	Современная карта мира	2000 год
1.2	Географическая карта 16 века	1595 год
1.3	Карта 10 го века	10-й век
1.4	Средневековая карта мира на армянском	13-14 век
ГЛАВА 2		
2.1	Бехистунская надпись	517г д.н.э.
2.2	Выдержка из надписи	517г д.н.э.
2.3	Вавилонская глиняная табличка	6 век д.н.э.
2.4	Транскрипция таблички	6 век д.н.э.
2.5	„Карта мира“ Геродота	450г д.н. э.
2.6	Армения Тиграна Великого	1875 год
2.7	Отрывок карты Птолемея	2-й век
2.8	Карта Армении из „Географии“ Птолемея	2-й век
2.9	Карта мира Беатуса	8-й век
2.10	Южный Кавказ на исламской карте	10-й век
2.11	Армянское Киликийское царство	12-14 века
2.12	Французская „Карта мира“	12-й век
2.13а	„Карта мира“ Ортелия	1595 год
2.13б	Южный Кавказ на карте Ортелия	1595 год
2.14	Карта Армении времен Юстиниана, 527 г	1653 год
2.15	Фрагмент карты Османской империи Хомана	1748 год
2.16	Фрагмент „Карты мира“ Фра Мауро	1460 год
2.17	Фрагмент карты Южной Азии дю Валя	1676 год
2.18	Карта Ирана Катиба Челеби	1732 год
2.19	Фрагмент карты Гийома Делиля	1730 год
2.20	Закавказье по Цуциеву 1829-1839 годы	2007год
2.21	Закавказье по Цуциеву 1881-1888 годы	2007 год
2.22	Военная карта Османской империи	1877 год
2.23	Зона тюркоязычных стран, где препятствием является Армения	2000 год

ГЛАВА 3

3.1	Армения по Севрскому договору	1920 год
3.2	Основная территория Первой республики Армения	1917 год
3.3	Территория переданная Советской Армении	1920 год
3.4	Территории переданные Азербайджану	1921 год
3.5	Советская Армения по карте взятой из БСЭ	1926 год
3.6	Карта Армении после переписи 1926 года	1927 год
3.7	Карта Армении 1932 года	1932 год
3.8	Карта Армении 1938 года	1938 год
3.9	Карта Армении 1940 года	1940 год
3.10	Армения и Арцах в 1985 году	1985 год
3.11	Изменение границ озера Аль	1929 год
3.12	Анклав Тигранашен в настоящее время	1971 год
3.13	Анклавы и дороги Тавушской области	1971 год
3.14	Дорога Горис Капан в настоящее время	1971 год
3.15	Дорога Горис Капан в Атласе Советской Армении	1965 год
3.16	Карта Сев Лича /Черного озера/	1970 год
3.17	Карта Черного озера, сфальсифицированная Азербайджанцами	2021 год
3.18	Четкая версия карты Черного озера	2022 год

Внутри обложки–Ближний Восток в начале летоисчисления. Из османского учебника 1910–го года
В конце книги–Армения и ее области из Старого Атласа фон Спрунера 1855–го года

Глоссарий часто используемых имен

Адербиган или Адарбижан — см. Азербайджан.

Азербайджан – Есть два региона под названием Азербайджан. Одним из них является историческая персидская (иранская) провинция Азербайджан, расположенная к югу от реки Аракс (теперь перегруппированная в три провинции: Восточный, Западный Азербайджан и Ардебиль). Персидский Азербайджан веками существовал как Малая Мидия, позже переименованная в Атропатену, Адербиган и т. д., по имени правителя этой земли Атропата в 321 г. до н.э. Другая – Азербайджанская Республика, родившаяся в 1918 году и расположенная к северу от реки Аракс, к западу от Каспийского моря, к юго-востоку от Кавказа и соседней Армении, которая примерно до десятого века была известна как Кавказская Албания (Арран, по-арабски), а позже, до 1918 года, в основном назывался Ширван.

Албания или Кавказская Албания — историческая страна, располагавшаяся к югу от Кавказских гор и к северу от реки Куры, где расположена большая часть современной Азербайджанской Республики.

Анатолия — старое название Малой Азии. По-гречески это означает «Откуда восходит солнце», то есть к востоку от Константинополя.

Арарат — святая гора армян, расположенная в Армении, теперь прямо на границе с Турцией. Именно здесь, согласно Библии, причалил Ноев ковчег. Армяне называют его Масис. Он имеет две вершины: Большой Арарат или Большой Масис высотой 5165м и Малый Арарат или Малый Масис высотой 3903м.

Аракс или Араз — река на границе Турции, Ирана и Армении, впадающая в Каспийское море. Для армян эта река имеет историческое значение.

Армения — Страна к востоку от Анатолии и к югу от Кавказского хребта, расположенная на Армянском нагорье и прилегающих территориях. Армения делится на две части: Великую Армению (Armenia Maior) и Малую Армению (Armenia Minor). Великая Армения – это часть, расположенная на Армянском нагорье, а также территория к северо-востоку от него (современная Республика Армения). Малая Армения расположена на западной стороне Высокогорья, в восточной части Анатолии. Армению также называют «Землей Арарата».

Армянское нагорье или плоскогорье — горное плато, расположенное на востоке Турции и Республики Армения, простирающееся до северо-западного угла Ирана. Средняя высота плато над уровнем моря колеблется от 1000 до 2000 м, площадь покрытия превышает 300 000 кв. км.

Арран или Кавказская Албания — исторические названия, данные приблизительной территории современной Азербайджанской Республики.

Атропатена или Атропатен — старое название иранской провинции Азербайджана, ранее называвшейся Малой Мидией.

Ван — город, одна из древнейших столиц Армении, расположенный к востоку от озера Ван. В древности его называли Тошпа, Тушпа, Фоспитис.

Великая Армения — см. Армения .

Византия — Восточная Римская империя, правившая анатолийской частью Турции и прилегающими регионами, со столицей в Константинополе на берегу Мраморного моря.

Восточная Анатолия — название, ошибочно данное Армянскому нагорью, расположенному на востоке Анатолии.

- Восточная Армения** — часть Великой Армении, расположенная к северу и северо-востоку от горы Арарат, где находится современная Республика Армения.
- Геродот** (484–425 до н. э.) — греческий историк, признанный отцом-основателем историографии.
- Гирканское море** — см. Каспийское море.
- Грузия** — В этой книге Кавказская Грузия. Страна на восточном берегу Черного моря, в состав которой входят исторические страны Иберия, Колхида, Мегрелия и др.
- Де Лилль, Гийом** (1675–1726) — крупнейший французский картограф 18 века, впервые опубликовавший точную карту Каспийского моря.
- Евфрат** — река, текущая с западной стороны Армянского нагорья на юг через Курдистан и Ирак в Персидский залив, являющаяся одной из рек Эдема.
- Ереван** — столица современной Армении. По-русски – Ереван, по-персидски – Иреван, в древности – Эребуни. Это один из старейших городов, постоянно заселенный со времен Урарту, на протяжении более 2800 лет.
- Западная Армения** — основная часть Армении, расположенная на Армянском нагорье. Это включает Великую Армению к юго-западу от Арарата и Малую Армению, включая территорию, которую сейчас занимает современная Республика Армения.
- Иберия** — В этой книге используется в основном для обозначения Кавказской Иберии, которая является западной частью нынешней Грузии.
- Каспийское море** — крупнейшее из внутренних озер, расположенное к северу от Ирана, к югу от России, между Кавказом и республиками Средней Азии. Его также называют Хи(и)рканским морем, Бахр-э-Хазар (по-арабски), морем Табарестан или Гилан.
- Катиб Челеби** (1609–1657) — первый османский картограф, который, путешествуя по Ближнему Востоку, написал свой том «Чиан Ньюма», в который вошли несколько карт. В тексте есть объяснения об армянах и их происхождении, даже описывается миф об Айке и Беле.
- Киликийская Армения** — или Армянское царство в Киликии, иногда ошибочно называемое Малой Арменией. С двенадцатого века в течение 300 лет этой территорией правили армянские цари.
- Киликия** — область в северо-восточном углу Средиземного моря, внутри Анатолии и недалеко от залива Александретт (Искендерун).
- Константинополь** — столица Византийской империи и один из центров обучения в древности, переименованный турками-османами в Стамбул. Армяне сократили название до «Полис».
- Малая Азия** — название полуострова между Черным и Средиземным морями. Византийцы называли его Анатолией. (См. Албания.)
- Малая Армения** — см. Армения .
- Малая Мидия** — северная область Мидии, входящая в состав Иранской империи, совпадающая с территорией современной провинции Атрпатакан Ирана, переименованной в Атропатен. См. объяснение Азербайджана.
- Мидия или Медия** — царство, существовавшее с первого тысячелетия до н. э., в северо-западной части Персидского нагорья. Страна мидийцев, создавших могущественную империю.
- Меркатор, Герард** (1512–1594) — величайший фламандский картограф шестнадцатого века. Его «Атлас мира» был издан одним из первых. В дальнейшем многие его карты были скопированы и переизданы.
- Масис** — Армянское название Арарата.

Ортелий Абрахам (1528–1598) — известный голландский картограф, чьи атласы были переведены и изданы на нескольких языках по всей Европе.

Османская империя — преемница империи турок-сельджуков, оккупировавших территорию Малой Азии в одиннадцатом веке. Османская (Турецкая) империя расширилась от Бурсы до Балкан, расширив ее на обширную территорию. Основана в 1453 г., ликвидирована в 1923 г.

Парфия или Персе или Парс — старое название Персии, ныне Иран.

Персия — страна, ныне именуемая Ираном.

Птолемей, Клавдий (ок. 100–170) — крупнейший греческий картограф, выходец из Александрии, чьи описанные методы картографии использовались более 1500 лет. Он является автором первого атласа под названием «География», в который вошли карты.

Стамбул — см. Константинополь.

Страбон (ок. 63 г. до н.э. – 24 г. н.э.) — греческий географ, чей самый важный труд «География» насчитывает семнадцать томов, где 60 страниц отведены Армении и армянам.

Тальш — название одного из регионов и народов, которые находятся на территории современной Азербайджанской Республики и Ирана.

Тигр — река, текущая с Армянского нагорья на юг через Курдистан и Ирак в Персидский залив. Одна из рек Эдема.

Тигран II или Тигран Великий (140–55 до н. э.) — армянский царь, завоевавший земли от Каспийского моря до восточного Средиземноморья, включая Месопотамию, Сирию и Киликию.

Тигранокерта или Тигранакерт — одна из древних столиц Армении; вероятно, место современного Сильвана в Турции. Недавно в восточном Арцахе (Карабах) был обнаружен второй город–крепость под названием Тигранакерт. См. https://en.wikipedia.org/wiki/Тигранакерт_оф_Арцах.

Тошпа или Тушпа — см. Ван.

Туркомания — название, данное Армении турками, а также иногда используемое в некоторых западных картографиях семнадцатого и восемнадцатого веков. Произошло от сочетания слов Турция и Армения.

Турция — страна, которая сейчас находится в районе Малой Азии. Наследники Османской империи.

Урарту — древняя страна, существовавшая в начале первого тысячелетия до нашей эры и постепенно превратившаяся в Армению. По мнению некоторых историков, названия Арарат и Урарту совпадают.

Фра Мауро (1400–1464) — венецианский монах и картограф, который в 1459 году составил для испанцев гигантскую Карту мира. Он содержит подробную информацию на латинице. На карте название Карабах упоминается впервые в западной картографии.

Черное море — также известное как Понт Эвксинос или Понт. Море к северу от Анатолии.

Ширван — название одного из основных регионов, находящихся на территории современной республики.

Эриван — см. Ереван.

Р. Галичян

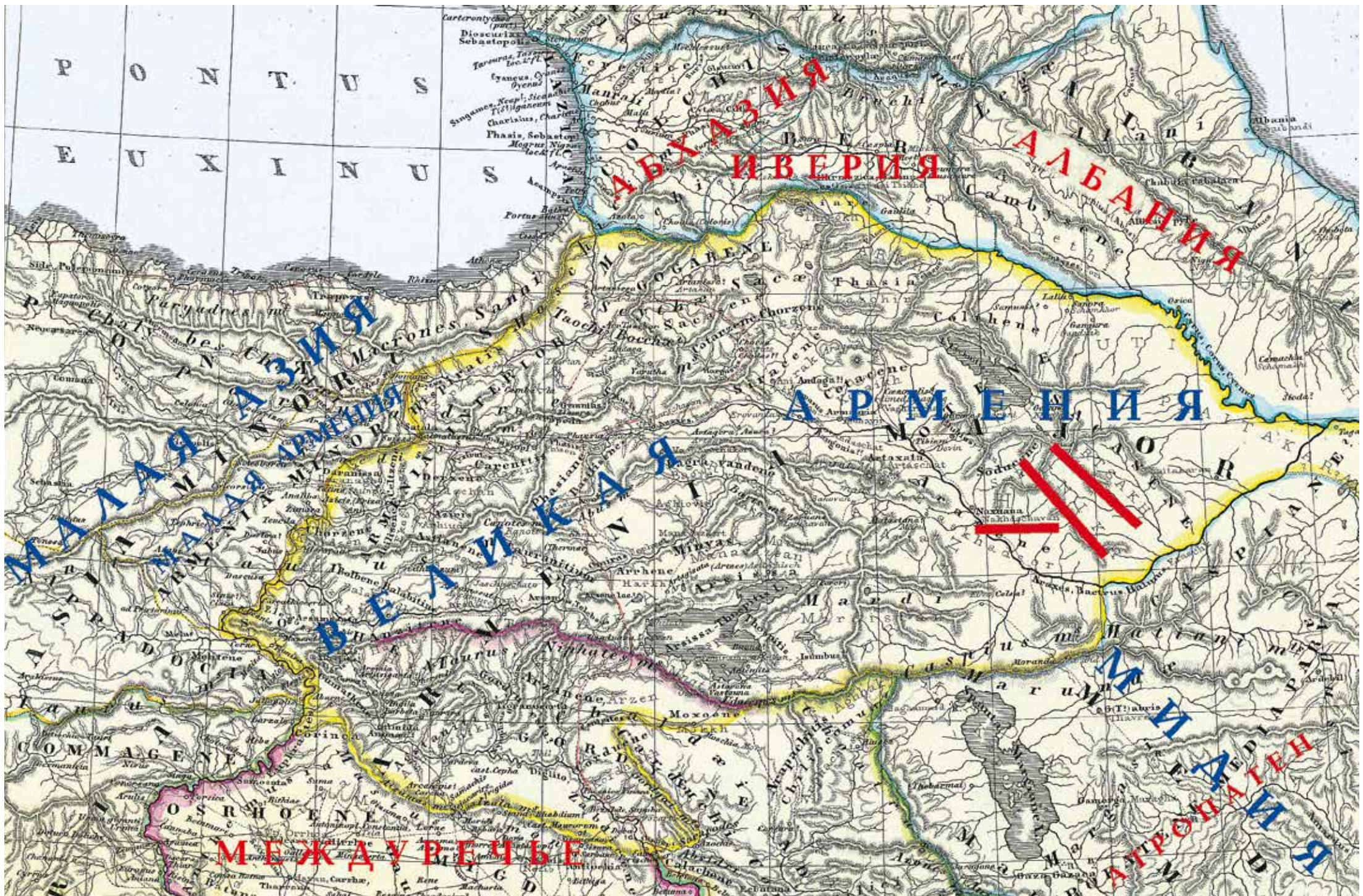
ГРАНИЦЫ АРМЕНИИ ЗА 2600–ЛЕТНЮЮ ИСТОРИЮ

Географические, картографические и
исторические изменения приграничной ситуации

<i>Директор издательства</i>	Эмин Мкртчян
<i>Технический редактор</i>	Нвард Парсаданян
<i>Дизайн</i>	Рубен Галчян
<i>Верстка</i>	Жаг Топалагян

Офсетная печать. Формат 60х90/8. Бумага мелованная
Объем 7,5 л. Гарнитура GHEA Narek Serif

Издательство «ЗАНГАК»
РА, 0051, Ереван, пр. Комитаса 49/2, тел.: (+37410) 23-25-28
Эл. почта: info@zangak.am, эл. сайты: www.zangak.am, www.book.am
Страница в Фейсбук: www.facebook.com/zangak



„Древний атлас“ 1855 года немецкого картографа Фон Спрунера с картой Армении, Междуречья, Вавилона, Ассирии и сопредельных стран. Отмечена Малая Азия с десятками стран, которые сегодня все уже исчезли. Сегодня из них существуют только Армения и Атропатена/Атрпатакан, в виде области Азербайджан современного Ирана. Арцах, Сюник, Нахичеван отмечены в Великой Армении и подчеркнуты красным

